



PROGRAMA DE GOBIERNO MUNICIPAL

Rubén Urías Ruiz
Presidente Municipal
San Luis de la Paz, Guanajuato



GOBIERNO MUNICIPAL
SAN LUIS DE LA PAZ, GTO.
2024-2027

ÍNDICE

	Pág.
1. Presentación.....	8
2. Introducción.....	10
3. Marco de referencia.....	13
3.1. Marco Jurídico	
3.1.1. Marco Internacional.....	
3.1.2. Marco Nacional.....	
3.1.3. Marco Estatal.....	
3.1.4. Marco Municipal.....	
3.2. Alineación estratégica.....	23
3.3. Proceso de participación social.....	36
3.4. Diagnóstico.....	42
4. Filosofía de la Administración Municipal.....	75
4.1. Visión.....	
4.2. Misión.....	
4.3. Valores.....	
5. Planteamiento Estratégico (Ejes de Gobierno).....	76
Objetivos, indicadores, metas, estrategias y líneas de acción	
Metodología	
Diagrama de árbol de problemas	
5.1. Eje 1. San Luis de la Paz con Bienestar social y Calidad de vida	78
5.2. Eje 2. San Luis de la Paz con Economía Dinámica y Sustentable	88
5.3. Eje 3. San Luis de la Paz con Infraestructura, Obras, Servicios Públicos y Medio Ambiente	98
5.3. Eje 4. San Luis de la Paz con Gobernanza	112
5.5. Eje 5. San Luis de la Paz más Seguro	121
6. Cartera de proyectos estratégicos.....	133
7. Lineamientos para la instrumentación, seguimiento, monitoreo y evaluación	134
7.1. Instrumentación del Programa.....	135
7.2. Seguimiento del Programa.....	137
7.3. Monitoreo del Programa.....	138
7.4. Evaluación del Programa.....	139



Presidente Municipal
Rubén Urías Ruiz

Secretaría de Ayuntamiento
José Francisco Mendoza Martínez

Síndica
Leticia González Muñoz

Regidores

Alejandro García Martínez
Felipa Marisela Alvarado Arvizú
Daniel Rivera Rivera
María Esthela Briones Vega
Vladimir Mar Esquivéz
Brenda Guadalupe Méndez Camacho
Joel Hernández Torres
Olga Elva Becerra Ducoing
José Jacob Ledesma Ramos
Erika Karina Galván Guerrero

GABINETE

Luis Antonio Tello Sánchez
Secretaría Particular

Eduardo Adolfo Rodríguez Lino
Tesorería Municipal

Emanuel Alejandro Tinajero Morales
Oficialía Mayor

Martín Iván Valadez Espinola
Contraloría Municipal

Fernando Luevanos Acevedo
Secretaría de Seguridad Ciudadana

Jairo Damián Álvarez Durán
Dirección de Seguridad Pública

José de Jesús Castillo Alvarado
Dirección de Tránsito, Vialidad y Autotransporte

Rosa Luz Flores Hernández
**Unidad Policial Especializada para la Prevención y Atención a la
Violencia de Género**

Francisco Javier Cortés Martínez
Dirección de Protección Civil

José Alvarado Briones
Dirección de Infraestructura Municipal y Obras

Montserrat Quintana Padilla
Dirección de Desarrollo Urbano

Israel Alejandro Monasterio Olvera
Dirección de Desarrollo Social

Juan Edgardo González Ruiz
Dirección de Economía e Innovación

José Luis Torres Villanueva
Dirección de Servicios Públicos Municipales

Leslie Andrea Ramírez Mendoza
Dirección de Desarrollo Turístico

Kirey Díaz Campos
Dirección de Cultura y Recreación

Brenda Gabriela Vélez Vázquez
Dirección de Protección al Ambiente

Francisco Alfonso Huerta Ramos
Dirección de Desarrollo Agropecuario

Kristiann Evaristo Ramos Charnicharth
Dirección de Rastro Municipal

Gilberto Vázquez Briones
Dirección de Deportes

Edgar Ignacio Briones Trejo
Coordinación de UMUPLAN

Eduardo Daniel Sosa Romero
Coordinación de Comunicación Social, Prensa y Difusión

Martha Soledad Sánchez Hernández
Coordinación de la Mujer

Guillermo Roberto Suárez Arvizu
Coordinación de Vinculación Educativa

Genaro Manuel Jiménez Pérez
Coordinación de la Juventud

Rosario Miranda Carrillo
Enlace Interinstitucional

Ma. Elizabeth Vázquez Ramírez
Departamento Jurídico y Derechos Humanos

Diego Jonathan Frías Hernández
**Unidad Administrativa Municipal para la Atención de
Diversidad Sexual y Género**

José Luis Mancilla Briones
Procuraduría Auxiliar de Protección de niñas, niños y adolescentes

DESCENTRALIZADOS

Irma Sánchez Cano
Presidenta DIF Municipal

Jessica Viridiana Rico Lino
Directora DIF Municipal

José Roberto Regalado Arreola
Director de la Junta Municipal de Agua Potable y Alcantarillado (JAPASP)

CONSEJOS

Consejo de Planeación de Desarrollo Municipal (COPLADEM)

CONSEJOS CONSULTIVOS CIUDADANOS

Cultura y Recreación
Desarrollo Urbano
Economía e Innovación
Deportes
Servicios Municipales
Comercio
Desarrollo Agropecuario
Juventud
Tránsito
Rastro
Turismo
Protección Civil
Protección al Ambiente
Coordinación para la Mujer

1. PRESENTACIÓN

Es un gusto presentar a los ludovicenses el Programa de Gobierno 2024 - 2027, que será el documento rector de la labor del servicio público municipal.

Nuestra comunidad está erguida sobre bases históricas por demás importantes desde su fundación en el año de 1552, somos resultado de la lucha de personas que dieron su vida, cual guerreros chichimecas, con el único objetivo de que se gozará de la libertad, como ciudadanos, que hoy nos corona.

San Luis de la Paz es un municipio que conforma el Estado de Guanajuato, con un territorio y población heterogénea, al igual que sus familias y sus comunidades. Esta es la primera respuesta a la confianza de los ciudadanos que me dieron la oportunidad de representarlos y gobernar este extraordinario municipio.

El haber tenido la oportunidad de rescatar de viva voz las necesidades de ustedes permite hoy entregar estrategias claras para atender de manera precisa cada una de ellas, con el compromiso de mantener siempre una comunicación abierta con toda la población, para atenderles de manera eficiente, administrando los recursos, el tiempo, la organización social y legal, para dar satisfacción a las mismas.

Parte por demás importante en la conformación de la población de San Luis de la Paz son los grupos vulnerables, cuya condición por ende requiere el voltear a verlos, el atender sus necesidades desde la empatía, desde la inclusión, desde el respeto mismo a sus derechos humanos.

Nuestros queridos migrantes ludovicenses, cuyo lugar de trabajo está en el extranjero con la intención de dar a sus familias una mejor calidad de vida, pero con el corazón en su querido San Luis de la Paz, como gobierno no me olvido de ustedes, el apoyo y gestión a sus necesidades y la de sus familias estarán a salvo.

Tiempo de mujeres en nuestro país, en nuestro estado y desde luego en San Luis de la Paz, con ello el respeto a su condición que históricamente ha sido vulnerada, este Gobierno no será cómplice de ningún tipo de abuso o violación a los derechos de las mujeres y si será gestor de la inclusión, paridad de género y respeto no negociable de los derechos humanos.

Como presidente municipal tengo como encomienda el respeto a la diversidad de ideas en el Ayuntamiento, independientemente del origen ideológico y/o político, manteniendo siempre un dialogo abierto en el entendido que el objetivo en común es un mejor San Luis de la Paz.

Estamos listos para llevar a San Luis de la Paz por Buen Rumbo, donde la Gobernanza brinde la transparencia, rendición de cuentas y acceso a la información sean una puerta abierta para que nuestra ciudadanía sea testigo de la administración de los recursos públicos.

Las páginas de la historia de nuestro querido San Luis de la Paz se deben seguir escribiendo, la intención de nuestros ancestros está presente en cada uno de nosotros, está presente en mi persona, cuya encomienda como presidente municipal es mejorar las condiciones de vida de los ciudadanos reconociendo sus necesidades, sus derechos y sobre todo su esencia como personas.

Comprometidos con la transparencia, rendición de cuentas y participación ciudadana, trabajaremos por objetivos que nos permitan crear un municipio próspero, seguro y justo para todos, con la participación de las y los ludovicenses y generar un gobierno incluyente para lograr las metas de este programa.

Nuestro programa se centra en cinco ejes principales:

- Eje 1. San Luis de la Paz con Bienestar Social y Calidad de Vida
- Eje 2. San Luis de la Paz con Economía Dinámica y Sustentable
- Eje 3. San Luis de la Paz con Infraestructura, Obras, Servicios Públicos y Medio Ambiente
- Eje 4. San Luis de la Paz con Gobernanza
- Eje 5. San Luis de la Paz más Seguro

Agradezco su atención, vamos con rumbo por ¡Un nuevo San Luis de la Paz!

Rubén Urías Ruiz
Presidente Municipal de San Luis de la Paz

2. INTRODUCCIÓN

El Programa de Gobierno Municipal 2024-2027 (PGM) es el instrumento de planeación que plasma las propuestas de campaña y garantiza la transparencia y la rendición de cuentas en la implementación de las políticas públicas y contiene los objetivos y las estrategias que determinan el rumbo de este gobierno municipal, para dar cumplimiento del Plan Municipal de Desarrollo (PMD). Este Programa se elaboró conforme a lo establecido a la Ley para el Gobierno y Administración de los Municipios del Estado de Guanajuato (LGyAMEG) y a la Guía para la elaboración de los Programas de Gobierno Municipal 2024 – 2027 del Instituto de Planeación, Estadística y Geografía del estado de Guanajuato.

Su realización fue un trabajo participativo e incluyente entre el Unidad Municipal de Planeación, las dependencias y entidades de la administración municipales y paramunicipales, así como del Consejo de Planeación de Desarrollo Municipal (COPLADEM), y los Consejos Consultivos Ciudadanos municipales.

En este marco, el Unidad Municipal de Planeación de San Luis de la Paz, presenta a el honorable ayuntamiento y a los ciudadanos ludovicenses el Programa de Gobierno Municipal 2024 - 2027 que es la base de esta administración municipal que contiene los elementos para asegurar el cumplimiento de objetivos y su alineación al Plan Estatal de Desarrollo 2050 y al Plan Municipal de Desarrollo vigente de San Luis de la Paz, así como a los programas estatales y municipales que inciden en éste, al Plan Nacional de Desarrollo 2024 - 2030 y a los compromisos derivados de los acuerdos internacionales.

En este sentido el PGM 2024 -2027 se elaboró considerando dos líneas principales, la primera considerando el marco jurídico que ordena su realización en sus distintos instrumentos normativos que emanan de los distintos poderes, el federal, estatal, municipal así como del orden internacional, que establecen que los gobiernos municipales deben contar con un instrumento que de línea a las acciones gubernamentales que realice el gobierno municipal a través de una planeación y estrategias congruentes para mejorar la calidad de vida, bienestar y desarrollo social del municipio y sus habitantes. La segunda atiende a la responsabilidad social del municipio de actuar de manera ética y responsable en relación con la sociedad y medio ambiente en todos los ámbitos con la finalidad de mejorar el desarrollo económico y social.

Este Programa de Gobierno está integrado por siete apartados conforme a lo establecido en la Guía para la elaboración de los Programas de Gobierno Municipal 2024 - 2027 emitida por el IPLANEG, estos apartados permiten dimensionar la situación actual, el contexto, la visión de futuro, los pasos a dar y la forma en que aseguramos el cumplimiento de lo establecido en el Plan Municipal de Desarrollo vigente, y se integra de la siguiente manera:

Tabla 1. Contenido del Programa de Gobierno Municipal a desarrollar.

Elemento	Descripción
1. Presentación	Mensaje de la Presidenta o Presidente Municipal.
2. Introducción	Explicación breve del contenido del documento.
3. Marco de referencia	
3.1. <i>Marco jurídico</i>	Fundamento normativo que da origen al instrumento de planeación.
3.2. <i>Alineación estratégica</i>	Alineado a los ODS, al PED 2050 y al PMD.
3.3. <i>Consulta Social</i>	Descripción del proceso y resultados generales obtenidos de la metodología utilizada.
3.4. <i>Diagnóstico</i>	Descripción de los problemas u oportunidades que respalden del planteamiento de los objetivos a partir de una caracterización de los principales temas de atención para al municipio.
4. Filosofía de la Administración Municipal	
4.1. <i>Visión</i>	Situación deseada del municipio al término de la administración.
4.2. <i>Misión</i>	La razón de ser de la administración municipal.
4.3. <i>Valores</i>	Directrices que rigen el comportamiento del funcionariado municipal.
5. Planteamiento estratégico	
5.1. <i>Objetivos</i>	Representan el resultado que se espera lograr durante la administración en turno.
5.2. <i>Indicadores</i>	Es la expresión cuantitativa, que proporciona un medio sencillo y fiable para medir el cumplimiento de objetivos.
5.3. <i>Metas</i>	Es la expresión cuantificable que se espera obtener como resultado del planteamiento de un objetivo.
5.4. <i>Estrategias</i>	Son enunciados que establecen cursos de acción en general para el logro de los objetivos.
5.5. <i>Acciones</i>	Representan los elementos más específicos del planteamiento estratégico.
6. Cartera de proyectos estratégicos	Es un conjunto de actividades interrelacionadas y coordinadas con el fin de alcanzar objetivos específicos.
7. Lineamientos para la instrumentación, monitoreo y evaluación	Directrices generales para la implementación, monitoreo y evaluación del instrumento de planeación.

Fuente: Guía para la elaboración de los Programas de Gobierno Municipal 2024 - 2027 emitida por el IPLANEG

Así también, para elaborar este PGM consideramos como indicadores los siguientes aspectos:

- Plan Nacional de Desarrollo 2024-2030
- Plan Estatal de Desarrollo 2050
- Plan Municipal de Desarrollo vigente
- Objetivos de Desarrollo Sostenible (ODS) o Agenda 2030
- El desarrollo social del municipio que busca mejorar la calidad de vida de la población en distintos ámbitos, como la salud, la educación, la vivienda, la seguridad, el empleo, entre otros.
- Las necesidades prioritarias de la población de nuestro municipio en concordancia con nuestro entorno.
- Las propuestas de la sociedad.
- Las propuestas de las dependencias de la administración pública centralizada, descentralizada y paramunicipales.

Considerando lo anterior, es importante mencionar que este Programa de Gobierno Municipal, esta creado y alineado con el Plan Municipal de Desarrollo vigente y a los instrumentos de planeación superior, bajo el marco de una planeación democrática e incluyente y con una proyección de gobierno que permita un crecimiento en el desarrollo del municipio de San Luis de la Paz, Guanajuato.

**Unidad Municipal de Planeación
de San Luis de la Paz, Gto.**

3. MARCO DE REFERENCIA

Este Programa de Gobierno Municipal tiene sustento en el marco normativo internacional, federal y estatal y guarda congruencia con los instrumentos de planeación del orden estatal y federal, además, se vincula con otros de alcance mundial tales como los Objetivos de Desarrollo Sostenible. En este apartado se presentan todos aquellos elementos de contexto que sirven para dar a conocer el sustento normativo y conceptual del Programa de Gobierno, así como el proceso llevado a cabo para su elaboración y los actores que en él participaron.

3.1. Marco Jurídico

Dentro del marco jurídico que da sustento al Programa de Gobierno 2024-2027 para San Luis de la Paz, se puede observar que, en los tres órdenes de gobierno, el federal, el estatal y el municipal, basa su fundamento para su creación, además se alinea al Plan Nacional de Desarrollo y con el Plan Municipal de Desarrollo vigente y por supuesto con los Objetivos de Desarrollo Sostenible (ODS-ONU 2050).

3.1.1. Marco Internacional.

Las Naciones Unidas (ONU) son una organización internacional fundada el 24 de octubre de 1945, que entre otros objetivos promueve el desarrollo económico y social de todos los países del mundo, en la actualidad cuenta con 193 Estados miembro, los cuales están representados en la Asamblea General con oficinas en México desde 1947.¹

Los Objetivos de Desarrollo Sostenible (ODS) se crearon en el marco de la Agenda 2030, que fue adoptada por las Naciones Unidas en 2015. El desarrollo de los ODS comenzó en 2012 con la Conferencia de las Naciones Unidas sobre Desarrollo Sostenible, también conocida como Río+20. En esta conferencia se acordó la necesidad de establecer un conjunto de objetivos que abordaran los desafíos del desarrollo económico y el medio ambiente.²



Los ODS son un llamamiento universal para: ³

- Poner fin a la pobreza
- Proteger el planeta
- Garantizar que todas las personas disfruten de paz y prosperidad para el 2050
- Construir un mundo más próspero, justo y sostenible para las generaciones futuras

¹ La Organización de las Naciones Unidas. www.un.org

² La ONU en México. www.mexico.un.org

³ PNUD. Programa de las Naciones Unidas para el Desarrollo.



Por ello, en 2015 México, junto con otros líderes mundiales, adoptó la Agenda 2030 para el Desarrollo Sostenible, que incluye 17 Objetivos de Desarrollo Sostenible (ODS), 169 metas y 230 indicadores globales. La Agenda 2030, busca erradicar la pobreza, proteger el planeta y asegurar la prosperidad para todas las personas.

Los 17 objetivos son los siguientes:

Figura 1. Objetivos de Desarrollo Sostenible



Fuente: Imagen extraída de la página de Objetivos de Desarrollo Sostenible Disponible en: <https://www.un.org/sustainabledevelopment/es/2015/09/la-asamblea-general-adopta-la-agenda-2030-para-el-desarrollo-sostenible/>

Apropiación de la Agenda 2030



Los ODS son un llamado universal a la adopción de medidas para poner fin a la pobreza, proteger el planeta y garantizar que todas las personas gocen de paz y prosperidad (PNUD, 2018). Forman parte de la Agenda 2030 para el Desarrollo Sostenible, plan de acción mundial en favor de las personas, el planeta y la prosperidad.

En este sentido, México estableció un diálogo constructivo con las organizaciones de la sociedad civil y reformó su marco normativo con la finalidad de incorporar de la Agenda 2030 en el marco nacional de planeación democrática. Asimismo, impulsa que los gobiernos estatales y municipales alineen sus instrumentos de planeación al cumplimiento de los ODS y al logro de sus 169 metas.

Con base en lo anterior, San Luis de la Paz incorpora el enfoque de la Agenda 2030 y el logro de los ODS en el ámbito municipal. Entre estos aspectos se encuentra la adecuación del PED 2050 y del PMD vigente, la adopción en la agenda de gobierno el compromiso de alcanzar las metas vinculadas a los ODS

En consecuencia, los siguientes pasos a dar para el logro de los ODS consisten en una alineación presupuestal de los programas públicos con visión de largo plazo.

1 FIN DE LA POBREZA 	Poner fin a la pobreza en todas sus formas en todo el mundo
2 HAMBRE CERO 	Poner fin al hambre, lograr la seguridad alimentaria y la mejora de la nutrición y promover la agricultura sostenible
3 SALUD Y BIENESTAR 	Garantizar una vida sana y promover el bienestar de todos a todas las edades
4 EDUCACIÓN DE CALIDAD 	Garantizar una educación inclusiva y equitativa de calidad y promover oportunidades de aprendizaje permanente para todos
5 IGUALDAD DE GÉNERO 	Lograr la igualdad de género y empoderar a todas las mujeres y las niñas
6 AGUA LIMPIA Y SANEAMIENTO 	Garantizar la disponibilidad y la gestión sostenible del agua y el saneamiento para todos
7 ENERGÍA ASEQUIBLE Y NO CONTAMINANTE 	Garantizar el acceso a una energía asequible, fiable, sostenible y moderna para todos
8 TRABAJO DECENTE Y CRECIMIENTO ECONÓMICO 	Promover el crecimiento económico sostenido, inclusivo y sostenible, el empleo pleno y productivo y el trabajo decente para todos
9 INDUSTRIA, INNOVACIÓN E INFRAESTRUCTURA 	Construir infraestructuras resilientes, promover la industrialización inclusiva y sostenible y fomentar la innovación

	Reducir la desigualdad en los países y entre ellos
	Lograr que las ciudades y los asentamientos humanos sean inclusivos, seguros, resilientes y sostenibles
	Garantizar modalidades de consumo y producción sostenibles
	Adoptar medidas urgentes para combatir el cambio climático y sus efectos
	Conservar y utilizar sosteniblemente los océanos, los mares y los recursos marinos para el desarrollo sostenible
	Proteger, restaurar y promover el uso sostenible de los ecosistemas terrestres, gestionar sosteniblemente los bosques, luchar contra la desertificación, detener e invertir la degradación de las tierras y detener la pérdida de biodiversidad
	Promover sociedades pacíficas e inclusivas para el desarrollo sostenible, facilitar el acceso a la justicia para todos y construir a todos los niveles instituciones eficaces e inclusivas que rindan cuentas
	Fortalecer los medios de implementación y revitalizar la Alianza Mundial para el Desarrollo Sostenible

La implementación de los procesos de alineación presupuestal, los instrumentos de seguimiento y los esquemas de participación y colaboración ciudadana contribuirán al logro de este Programa de Gobierno Municipal, de las metas previstas y al cumplimiento pleno de los ODS en el ámbito estatal y municipal sobre todo, apoyarán a hacer efectivos los derechos humanos, especialmente los encaminados a erradicar la pobreza y la desigualdad entre las personas, construir entornos seguros, conservar los valores culturales, sociales y ambientales del municipio, propiciar las condiciones para detonar el desarrollo económico incluyente y sostenible y consolidar la gobernabilidad democrática de las dependencias en el municipio.

3.1.2. Marco Nacional.

- **Constitución Política de los Estados Unidos Mexicanos.**

Artículos: 1, 25, 26 y 115

Artículo 1. Todas las personas en México tienen derecho a los derechos humanos reconocidos en la Constitución y tratados internacionales. Estas garantías no pueden restringirse o suspenderse, salvo en casos específicos establecidos por la Constitución. Todas las autoridades deben promover, respetar, proteger y garantizar los derechos humanos siguiendo los principios de universalidad, interdependencia, indivisibilidad y progresividad. El Estado debe prevenir, investigar, sancionar y reparar violaciones a estos derechos.

Artículo 25. El Estado es responsable de dirigir el desarrollo nacional para garantizar que sea integral y sustentable, fortaleciendo la soberanía nacional y el régimen democrático. Esto incluye promover la competitividad, el crecimiento económico, el empleo y una distribución justa del ingreso y la riqueza para asegurar la libertad y dignidad de las personas.

Artículo 26. El Estado debe organizar un sistema de planeación democrática para el desarrollo nacional, garantizando solidez, dinamismo, competitividad, permanencia y equidad en el crecimiento económico. También contará con un Sistema Nacional de Información Estadística y Geográfica, cuyos datos serán oficiales y de uso obligatorio.

Artículo 115. Cada municipio será gobernado por un Ayuntamiento elegido por voto popular, integrado por un presidente o presidenta municipal y las regidurías y sindicaturas que determine la ley, siguiendo el principio de paridad. El Ayuntamiento ejercerá sus competencias de manera exclusiva sin intermediarios entre él y el gobierno del Estado.

- **Ley de Planeación.**

Artículo: 3

Artículo 3. Define la planeación nacional de desarrollo como la organización sistemática y racional de acciones orientadas a transformar la realidad del país, siguiendo las normas, principios y objetivos establecidos por la Constitución y la ley. Esta planeación abarca áreas como la economía, sociedad, política, cultura, protección ambiental, uso de recursos naturales y ordenamiento territorial. A través de la planeación se establecerán objetivos, metas, estrategias y prioridades; se asignan recursos, responsabilidades y tiempos de ejecución; se coordinarán acciones y se evaluarán resultados.

3.1.3. Marco Estatal.

- **Constitución Política para el Estado de Guanajuato.**

Artículo: 14

Artículo 14. El Estado de Guanajuato organizará un Sistema de Planeación Democrática del Desarrollo de la Entidad, con la participación de los sectores público, privado y social. El Programa de Gobierno se considera un instrumento de este sistema de planeación democrática.

- **Ley de Planeación para el Estado de Guanajuato.**
Artículos: 3, 4, 24 y 24 bis.

Artículo 3. En materia de planeación del desarrollo, el Poder Ejecutivo del Estado y los ayuntamientos aplicarán las disposiciones de la presente Ley, en el ámbito de sus respectivas competencias.

En cuanto a la integración, organización y funcionamiento de los organismos municipales de planeación y los consejos municipales, así como al plan y programas municipales, se atenderá a lo dispuesto en la Ley Orgánica Municipal para el Estado de Guanajuato.

Artículo 4. La planeación del desarrollo se instrumentará a través de los planes y programas establecidos en esta Ley, los cuales fijarán los objetivos, estrategias, metas, acciones e indicadores para el desarrollo del Estado, que responderá a los siguientes principios:

- I. El fortalecimiento del Municipio libre, de la soberanía del Estado y del pacto federal;
- II. La promoción del desarrollo integral del Estado y sus municipios con visión de corto, mediano y largo plazo;
- III. La consolidación del sistema democrático, impulsando la participación de la sociedad en la planeación y ejecución de las actividades de gobierno;
- IV. La igualdad de derechos y el mejoramiento de la calidad de vida de los habitantes del Estado, mediante el crecimiento armónico y permanente en el ámbito social, económico y político;
- V. La mejora continua de la administración pública estatal y municipal; y
- VI. El uso racional de los recursos naturales y del territorio del Estado.

Artículo 24. El sistema de planeación contará con los siguientes instrumentos: (Inciso D)

D. Planes municipales de desarrollo:

1. Programa municipal de desarrollo urbano y de ordenamiento ecológico territorial; y
2. Programas de gobierno municipal:
 - a) Programas derivados del programa de gobierno municipal.

Artículo 24 bis. Los instrumentos del sistema de planeación deberán contener, por lo menos, un diagnóstico general sobre la problemática que buscan atender, los objetivos específicos y su contribución al logro de las metas del Plan Estatal o Municipal de Desarrollo, las estrategias y líneas de acción que permitan alcanzar los objetivos del programa, así como los indicadores de desempeño que permitan su monitoreo, evaluación y actualización.

En todos los casos, los instrumentos del sistema de planeación establecerán los mecanismos para incorporar de forma transversal la perspectiva de género.

- **Ley para el Gobierno y Administración de los Municipios del Estado de Guanajuato.**

Artículos: 25, 35, 77, 127, 151, 175, 188, 268, 275, 278, 282, 284

Artículo 25. Los ayuntamientos tendrán las siguientes atribuciones:

I. En materia de gobierno y régimen interior:

d) Fijar las bases para la elaboración del Plan Municipal de Desarrollo, del Programa de Gobierno Municipal y de los programas derivados de este último y en su oportunidad aprobarlos, evaluarlos y actualizarlos.

Artículo 35. En la sesión solemne de instalación, la persona titular de la presidencia municipal dará a conocer a la población los propósitos y objetivos del gobierno municipal, mismos que serán parte del programa de gobierno.

Artículo 77. Las comisiones del Ayuntamiento tendrán por objeto estudiar, examinar y proponer a éste los acuerdos, acciones o normas tendientes a mejorar la Administración Pública Municipal, así como de vigilar e informarle sobre los asuntos a su cargo y el cumplimiento de las disposiciones y acuerdos que dicte el Ayuntamiento.

Para tal efecto, las comisiones tendrán de manera general las siguientes atribuciones:

V. Dar seguimiento a las metas de los programas derivados del Programa de Gobierno Municipal, relativos al objeto de la comisión.

Artículo 127. La persona titular de la presidencia municipal de acuerdo con las necesidades administrativas y con la disponibilidad de los recursos financieros podrá proponer al Ayuntamiento la creación, modificación, fusión y extinción de dependencias y paramunicipales que sean indispensables para la atención de los diversos ramos de la Administración Pública Municipal.

En la propuesta mencionada en el párrafo anterior se expondrán los motivos de esta, su impacto presupuestal y los perfiles de los funcionarios que se requerirán con el cambio propuesto.

La creación de dependencias o paramunicipales deberá formalizarse mediante reglamento o acuerdo, teniendo como mínimo lo siguiente:

IV. Vinculación con los objetivos y estrategias del Plan Municipal de Desarrollo y del Programa de Gobierno Municipal.

Artículo 151. Las paramunicipales deberán sujetarse al Programa de Gobierno Municipal y a los programas que deriven del mismo.

Artículo 175. Son atribuciones de la Contraloría las siguientes:

- VII. Verificar el cumplimiento del Plan Municipal de Desarrollo, del Programa de Gobierno Municipal y de los programas derivados de este último, y, en su caso, el Programa de Desarrollo Urbano y de Ordenamiento Ecológico Territorial de Zonas Conurbadas o Zonas Metropolitanas, con aquellas dependencias y paramunicipales que tengan obligación de formularlos, aplicarlos y difundirlos.

Artículo 188. Los servicios públicos se prestarán en igualdad de condiciones a todas las personas habitantes del municipio, en forma permanente, general, uniforme, continua, eficiente, eficaz, con calidad, de manera puntual y de acuerdo con el Programa de Gobierno Municipal, debiendo garantizar en todo momento el bienestar y las necesidades de la población.

Artículo 268. La presupuestación del gasto público municipal atenderá los objetivos y prioridades que señale el Programa de Gobierno Municipal y los programas derivados de éste, atendiendo a los principios de racionalidad, austeridad y disciplina del gasto público, debiendo observar los siguientes criterios:

- I. El equilibrio entre el ingreso y el egreso;
- II. Operar, mantener, reconstruir, mejorar y ampliar los servicios municipales;
- III. Que el gasto público comprenda las erogaciones por concepto de gasto corriente, inversión física, inversión financiera, pago de deuda pública y de pasivos, entre estos últimos, las contingencias laborales y la responsabilidad patrimonial a cargo del Municipio;
- IV. Atender a los usos, costumbres y tradiciones de las comunidades indígenas y afromexicanas;
- V. La distribución equitativa y proporcional del presupuesto de egresos, en la satisfacción de las necesidades del Municipio; e
- VI. Impulsar en el presupuesto de egresos del municipio de cada ejercicio fiscal, programas de inversión, adquisición y aplicación de tecnologías para facilitar la transparencia, la rendición de cuentas del ayuntamiento y la Administración Pública Municipal, centralizada y paramunicipal y el acceso de la población a la información pública.

Artículo 275. Los Municipios contarán con un Plan Municipal de Desarrollo y los siguientes instrumentos vinculados al mismo:

- I. Programa Municipal de Desarrollo Urbano y de Ordenamiento Ecológico Territorial;
- II. Programa de Gobierno Municipal y los programas derivados del mismo; y
- III. En su caso, el Programa Municipal de Desarrollo Urbano y de Ordenamiento Ecológico Territorial de Zonas Conurbadas o Zonas Metropolitanas.

Artículo 278. El Programa de Gobierno Municipal contendrá los objetivos, estrategias, metas, acciones e indicadores que sirvan de base a las actividades de la Administración Pública Municipal, de forma que aseguren el cumplimiento del Plan Municipal de Desarrollo.

Artículo 282. El Plan Municipal de Desarrollo, el Programa de Gobierno Municipal y los programas derivados de este último, serán obligatorios para las dependencias y paramunicipales de la Administración Pública Municipal.

El incumplimiento a lo señalado en el párrafo anterior será sancionado administrativamente en los términos de la Ley de Responsabilidades.

Artículo 284. El presupuesto de egresos de los Municipios deberá atender las prioridades y objetivos que señale el Programa de Gobierno Municipal y los programas derivados del mismo, de conformidad con lo establecido en esta Ley y sus reglamentos municipales.



3.1.4. Marco Municipal.

- **Reglamento de planeación del desarrollo municipal de San Luis de la Paz, Gto.**

El cual en su capítulo IV denominado Instrumentos de Planeación se menciona que el Programa de Gobierno Municipal es un instrumento de planeación, así como en el artículo 23 menciona que el Programa de Gobierno Municipal contendrá los objetivos y estrategias que sirven de base las actividades de la Administración Pública Municipal, el cual será sometido a la aprobación del Ayuntamiento dentro de los primeros cuatro meses de su gestión y tendrá una vigencia de tres años el cual deberá ser evaluado anualmente por el órgano interno de control, además de que indicará los programas que deriven del mismo.

El proceso de elaboración del Programa de Gobierno Municipal fue apegado a la Guía Metodológica para la elaboración del Programa de Gobierno Municipal 2024 - 2027, publicados por el Instituto de Planeación, Estadística y Geografía del Estado de Guanajuato (IPLANEG).

Tabla 2. Actores, funciones y actividades para la elaboración del PGM

Actor	Funciones	Atribuciones
 <p>1 UMUPLAN Elaborar y evaluar el PGM</p>	Elaborar los instrumentos de planeación municipal	<ul style="list-style-type: none"> • Elaborar, actualizar y dar seguimiento al Plan Municipal de Desarrollo. • Asegurar la congruencia del Plan Municipal de Desarrollo con la planeación estatal. • Elaborar el Programa de Gobierno Municipal.
 <p>2 COPLADEM Auxiliar en elaboración del PGM</p>	Auxiliar en el proceso general para la elaboración del PGM	<ul style="list-style-type: none"> • Implementar mecanismos de consulta y participación social en los procesos de planeación. • Participar en el proceso de elaboración de los instrumentos municipales de planeación.

3

Todas las dependencias

Colaborar en la elaboración del PGM

- Colaborar en el proceso de elaboración del PGM
- Sujetarse a lo establecido en el PGM y a los programas que deriven del mismo.
- Informar al Ayuntamiento sobre el cumplimiento del Plan y los programas a su cargo cuando éste así lo requiera.

4

Ayuntamiento
Aprobar el PGM

Aprobar los instrumentos de planeación municipal

- Fijar las bases para la elaboración del Plan Municipal de Desarrollo, del Programa de Gobierno Municipal y de los programas derivados de este último y en su oportunidad aprobarlos y actualizarlos.
- Aprobar el Programa de Gobierno Municipal dentro de los primeros cuatro meses de su gestión.
- Mencionar los mecanismos y acciones adoptados para la ejecución del Programa de Gobierno Municipal en su informe anual.

5

Presidente Municipal

Enviar a publicar los instrumentos de planeación municipal

- Solicitar dictamen de alineación, consistencia y congruencia de los instrumentos de planeación a IPLANEG.
- Enviar a publicar el Plan y los programas en el Periódico Oficial de Gobierno del Estado y, en su caso, en el periódico de mayor circulación en el Municipio.
- Remitir al Sistema Estatal de Información Estadística y Geográfica (SEIEG) los instrumentos de planeación municipal publicados.

6

Tesorero

Asegurar la relación del presupuesto del gasto público municipal con el PGM

- Asegurar que el presupuesto del gasto público municipal atienda los objetivos que señale el Programa de Gobierno Municipal y sus programas derivados.

7

Contraloría
Cumplimiento del PGM

Verificar el Cumplimiento del PGM

- Verificar el cumplimiento del Plan Municipal de Desarrollo, del Programa de Gobierno Municipal y de los programas derivados de este último y con aquellas dependencias y entidades municipales que tengan obligación de formularlos, aplicarlos y difundirlos.

Fuente: Elaboración propia con información de la Guía para la elaboración de los Programas de Gobierno Municipal 2024-2027 de IPLANEG.



3.2. Alineación estratégica

En la siguiente tabla se presenta la alineación de los objetivos establecidos en el presente Programa de Gobierno Municipal con los Objetivos de Desarrollo Sostenible (ODS), el Plan Estatal de Desarrollo 2050 y el Programa de Desarrollo Municipal 2050. Este análisis permite identificar la consistencia entre los diferentes niveles de planeación, asegurando que las acciones propuestas contribuyan de manera integral al desarrollo sostenible y al cumplimiento de las metas prioritarias en los ámbitos local, estatal y global. Con la siguiente estructura:

Tabla 3. Alineación de Objetivos de Desarrollo Sostenible. Agenda 2030

Objetivos del PGM San Luis de la Paz 2024-2027 alineados a los ODS	
 Eje 1. San Luis de la Paz con Bienestar Social y Calidad de Vida	
PGM 2024 Programa de Gobierno Municipal San Luis de la Paz, Guanajuato	
Objetivo 1.1. Mejorar la calidad y cobertura de servicios básicos en vivienda de la población del municipio.	 
Objetivo 1.2. Disminuir el rezago y desarrollo social en la población del municipio de San Luis de la Paz.	  
Objetivo 1.3. Incrementar la calidad de vida de la población de San Luis de la Paz.	  

Objetivos del PGM San Luis de la Paz 2024-2027 alineados a los ODS



Economía
dinámica y
sustentable

Eje 2. San Luis de la Paz con Economía Dinámica y Sustentable

PGM 2024

Programa de Gobierno Municipal
San Luis de la Paz, Guanajuato



Objetivo 2.1. Impulsar la generación de empleos formales con el fin de fortalecer la economía local y mejorar la calidad de vida de la población ludovicense.



Objetivo 2.2. Fortalecer el desarrollo económico del municipio de San Luis de la Paz con visión sustentable.



Objetivo 2.3. Mejorar la actividad económica del sector agropecuario con enfoque sostenible.



Objetivo 2.4. Promover un turismo sostenible que cree puestos de trabajo y promueva la cultura y los productos locales.



Infraestructura,
Obras, Servicios
Públicos y Medio
Ambiente

Eje 3. San Luis de la Paz con Infraestructura, Obras, Servicios Públicos y Medio Ambiente

PGM 2024

Programa de Gobierno Municipal
San Luis de la Paz, Guanajuato



Objetivo 3.1. Impulsar el desarrollo integral de San Luis de la Paz mediante obras públicas sostenibles, servicios eficientes y acciones ambientales que mejoren la calidad de vida y fortalezcan el entorno natural.



Objetivo 3.2. Fortalecer la sostenibilidad en la gestión integral de los residuos municipales, promoviendo prácticas responsables que contribuyan a la protección del medio ambiente y la salud pública.



Objetivos del PGM San Luis de la Paz 2024-2027 alineados a los ODS



Eje 3. San Luis de la Paz con Infraestructura, Obras, Servicios Públicos y Medio Ambiente

PGM 2024

Programa de Gobierno Municipal
San Luis de la Paz, Guanajuato



Objetivo 3.3. Mejorar la calidad del servicio de alumbrado público de manera sostenible en el municipio de San Luis de la Paz.



Objetivo 3.4. Mejorar la calidad de los espacios públicos en el municipio.



Objetivo 3.5. Mejorar el sistema de alcantarillado, drenaje pluvial y tratamiento de aguas residuales en el municipio de San Luis de la Paz.



Objetivo 3.6. Mejorar la infraestructura, ordenamiento, condiciones sanitarias y funcionalidad de los espacios públicos de comercialización en San Luis de la Paz, con enfoque en dignidad laboral, seguridad, accesibilidad y desarrollo económico local.



Objetivo 3.7. Modernizar y fortalecer el funcionamiento del rastro municipal con infraestructura adecuada, cumplimiento sanitario, y eficiencia operativa.



Objetivo 3.8. Fomentar acciones integrales que promuevan el equilibrio ecológico, la protección del ambiente, la educación ambiental y el fortalecimiento de la conciencia ecológica en la sociedad de San Luis de la Paz, mediante estrategias participativas, normativas y territoriales.



Objetivo 3.9. Coordinar el desarrollo urbano con instrumentos de planeación, normatividad territorial, participación ciudadana y proyectos estratégicos que promuevan un crecimiento ordenado, sustentable y con calidad de vida.



Objetivos del PGM San Luis de la Paz 2024-2027 alineados a los ODS



Eje 4. San Luis de la Paz con Gobernanza

PGM 2024

Programa de Gobierno Municipal
San Luis de la Paz, Guanajuato



Objetivo 4.1. Fortalecer un modelo de gobernanza democrática y participativa que asegure la inclusión activa y equitativa de la ciudadanía en los procesos de toma de decisiones, formulación, seguimiento y evaluación de políticas públicas orientadas al desarrollo sostenible de San Luis de la Paz.



Objetivo 4.2. Fortalecer la capacidad institucional para planificar, ejecutar y evaluar políticas públicas con eficiencia administrativa y rigor técnico.



Objetivo 4.3. Mejorar la sostenibilidad de las finanzas públicas en el municipio de San Luis de la Paz.



Objetivo 4.4. Fortalecer la mejora regulatoria en el municipio que promuevan eficiencia administrativa, transparencia y competitividad local.



Eje 5. San Luis de la Paz más Seguro

PGM 2024

Programa de Gobierno Municipal
San Luis de la Paz, Guanajuato



Objetivo 5.1. Garantizar la seguridad y protección de los ciudadanos mediante un entorno seguro, ordenado y resiliente, que promueva la paz social, la prevención del delito y la participación ciudadana.



Objetivos del PGM San Luis de la Paz 2024-2027 alineados a los ODS



Eje 5. San Luis de la Paz más Seguro

PGM 2024

Programa de Gobierno Municipal
San Luis de la Paz, Guanajuato



Objetivo 5.2. Fomentar la colaboración y coordinación entre la población y las autoridades municipales para fortalecer la seguridad pública, la prevención del delito y la construcción de entornos seguros y participativos.



Objetivo 5.3. Reducir y prevenir los accidentes de tránsito en el municipio que promuevan una movilidad segura y ordenada.



Objetivo 5.4. Fortalecer las capacidades de los cuerpos policiales de seguridad pública y tránsito del municipio.



Objetivo 5.5. Promover el bienestar físico, emocional y mental de los elementos de seguridad pública y tránsito del municipio de San Luis de la Paz, mediante acciones integrales de salud laboral, prevención del desgaste profesional y fortalecimiento del ambiente organizacional.



Objetivo 5.6. Prevenir y mitigar los riesgos en zonas de asentamientos humanos mediante acciones de planeación territorial, infraestructura resiliente, educación comunitaria y gestión integral del riesgo, que garanticen la seguridad, sostenibilidad y calidad de vida de la población.



Objetivo 5.7. Fortalecer el cumplimiento normativo en los establecimientos del municipio mediante acciones de inspección, capacitación, simplificación administrativa y cultura regulatoria, que garanticen la legalidad, la seguridad y el desarrollo ordenado de las actividades económicas.



Tabla 4. Alineación con el Plan Estatal de Desarrollo 2050

Objetivos del PGM 2024-2027 alineados al pilar y objetivos del PED 2050

Eje 1. San Luis de la Paz con Bienestar Social y Calidad de Vida

PGM 2024
 Programa de Gobierno Municipal
 San Luis de la Paz, Guanajuato



Pilar 1. Sociedad incluyente, resiliente y solidaria
Pilar 4. Sociedad del conocimiento
Pilar 5. Entornos regenerativos



Objetivo 1.1. Mejorar la calidad y cobertura de servicios básicos en vivienda de la población del municipio.

Objetivo 1.1 Incrementar la calidad de vida de la población.

Objetivo 5.4 Desarrollar territorios, ciudades y comunidades sustentables y resilientes.

Objetivo 1.2. Disminuir el rezago y desarrollo social en la población del municipio de San Luis de la Paz.

Objetivo 1.3 Incrementar el nivel educativo y significado de los aprendizajes de la población.

Objetivo 4.2 Garantizar la conectividad y la transición digital en la entidad.

Objetivo 1.3. Incrementar la calidad de vida de la población de San Luis de la Paz.

Objetivo 1.1 Incrementar la calidad de vida de la población.

Eje 2. San Luis de la Paz con Economía Dinámica y Sustentable

PGM 2024
 Programa de Gobierno Municipal
 San Luis de la Paz, Guanajuato



Pilar 1. Sociedad incluyente, resiliente y solidaria
Pilar 2. Economía dinámica y sustentable



Objetivo 2.1. Impulsar la generación de empleos formales con el fin de fortalecer la economía local y mejorar la calidad de vida de la población ludovicense.

Objetivo 1.1 Incrementar la calidad de vida de la población.

Objetivo 2.1 Incrementar los empleos de calidad acordes a la demanda de la nueva era laboral.

Objetivo 2.2. Fortalecer el desarrollo económico del municipio de San Luis de la Paz con visión sustentable.

Objetivo 2.2 Fortalecer el desarrollo económico de la entidad con visión sustentable.

Objetivo 2.3. Mejorar la actividad económica del sector agropecuario con enfoque sostenible.

Objetivo 2.3 Lograr la sostenibilidad alimentaria fortaleciendo al sector agroalimentario.

Objetivo 2.4. Promover un turismo sostenible que cree puestos de trabajo y promueva la cultura y los productos locales.

Objetivo 2.4 Impulsar el turismo sustentable en la entidad.



Objetivos del PGM 2024-2027 alineados al pilar y objetivos del PED 2050

Eje 3. San Luis de la Paz con Infraestructura, Obras, Servicios Públicos y Medio Ambiente

PGM 2024

Programa de Gobierno Municipal
San Luis de la Paz, Guanajuato



Pilar 2. Economía dinámica y sustentable

Pilar 3. Nueva gobernanza

Pilar 5. Entornos regenerativos



Objetivo 3.1. Impulsar el desarrollo integral de San Luis de la Paz mediante obras públicas sostenibles, servicios eficientes y acciones ambientales que mejoren la calidad de vida y fortalezcan el entorno natural.

Objetivo 3.2. Fortalecer la sostenibilidad en la gestión integral de los residuos municipales, promoviendo prácticas responsables que contribuyan a la protección del medio ambiente y la salud pública.

Objetivo 3.3. Mejorar la calidad del servicio de alumbrado público de manera sostenible en el municipio de San Luis de la Paz.

Objetivo 3.4. Mejorar la calidad de los espacios públicos en el municipio.

Objetivo 3.5. Mejorar el sistema de alcantarillado, drenaje pluvial y tratamiento de aguas residuales en el municipio de San Luis de la Paz.

Objetivo 3.6. Mejorar la infraestructura, ordenamiento, condiciones sanitarias y funcionalidad de los espacios públicos de comercialización en San Luis de la Paz, con enfoque en dignidad laboral, seguridad, accesibilidad y desarrollo económico local.

Objetivo 3.7. Modernizar y fortalecer el funcionamiento del rastro municipal con infraestructura adecuada, cumplimiento sanitario, y eficiencia operativa.

Objetivo 2.2 Fortalecer el desarrollo económico de la entidad con visión sustentable.

Objetivo 2.5 Incrementar la capacidad logística del estado.

Objetivo 5.1 Asegurar la sustentabilidad ambiental y la protección de la biodiversidad del estado de Guanajuato.

Objetivo 5.4 Desarrollar territorios, ciudades y comunidades sustentables y resilientes.

Objetivo 2.6 Asegurar la suficiencia y sustentabilidad energética del estado.

Objetivo 5.4 Desarrollar territorios, ciudades y comunidades sustentables y resilientes.

Objetivo 5.5 Lograr una movilidad incluyente, segura y sustentable para la población.

Objetivo 5.2 Garantizar la disponibilidad hídrica en el estado.

Objetivo 5.4 Desarrollar territorios, ciudades y comunidades sustentables y resilientes

Objetivo 2.2 Fortalecer el desarrollo económico de la entidad con visión sustentable.

Objetivo 3.5 Posicionar a los municipios como actores del cambio social fortaleciendo sus capacidades institucionales.

Objetivo 2.2 Fortalecer el desarrollo económico de la entidad con visión sustentable.

Objetivos del PGM 2024-2027 alineados al pilar y objetivos del PED 2050

Eje 3. San Luis de la Paz con Infraestructura, Obras, Servicios Públicos y Medio Ambiente

PGM 2024
Programa de Gobierno Municipal
San Luis de la Paz, Guanajuato



Pilar 2. Economía dinámica y sustentable
Pilar 3. Nueva gobernanza
Pilar 5. Entornos regenerativos



Objetivo 3.8. Fomentar acciones integrales que promuevan el equilibrio ecológico, la protección del ambiente, la educación ambiental y el fortalecimiento de la conciencia ecológica en la sociedad de San Luis de la Paz, mediante estrategias participativas, normativas y territoriales.

Objetivo 5.4 Desarrollar territorios, ciudades y comunidades sustentables y resilientes.

Objetivo 3.9. Coordinar el desarrollo urbano con instrumentos de planeación, normatividad territorial, participación ciudadana y proyectos estratégicos que promuevan un crecimiento ordenado, sustentable y con calidad de vida.

Objetivo 5.4 Desarrollar territorios, ciudades y comunidades sustentables y resilientes.

Eje 4. San Luis de la Paz con Gobernanza

PGM 2024
Programa de Gobierno Municipal
San Luis de la Paz, Guanajuato



Pilar 3. Nueva gobernanza
Pilar 4. Sociedad del conocimiento



Objetivo 4.1. Fortalecer un modelo de gobernanza democrática y participativa que asegure la inclusión activa y equitativa de la ciudadanía en los procesos de toma de decisiones, formulación, seguimiento y evaluación de políticas públicas orientadas al desarrollo sostenible de San Luis de la Paz.

Objetivo 3.1 Asegurar la eficacia, eficiencia y transparencia de la gestión gubernamental.

Objetivo 3.5 Posicionar a los municipios como actores del cambio social fortaleciendo sus capacidades institucionales.

Objetivo 4.2. Fortalecer la capacidad institucional para planificar, ejecutar y evaluar políticas públicas con eficiencia administrativa y rigor técnico.

Objetivo 3.5 Posicionar a los municipios como actores del cambio social fortaleciendo sus capacidades institucionales.

Objetivo 4.3. Mejorar la sostenibilidad de las finanzas públicas en el municipio de San Luis de la Paz.

Objetivo 3.1 Asegurar la eficacia, eficiencia y transparencia de la gestión gubernamental.

Objetivo 4.4. Fortalecer la mejora regulatoria en el municipio que promuevan eficiencia administrativa, transparencia y competitividad local.

Objetivo 3.1 Asegurar la eficacia, eficiencia y transparencia de la gestión gubernamental.

Objetivo 4.2 Garantizar la conectividad y la transición digital en la entidad.

Objetivos del PGM 2024-2027 alineados al pilar y objetivos del PED 2050

Eje 5. San Luis de la Paz más Seguro

PGM 2024
Programa de Gobierno Municipal
San Luis de la Paz, Guanajuato



Pilar 2. Economía dinámica y sustentable
Pilar 3. Nueva gobernanza
Pilar 5. Entornos regenerativos



Objetivo 5.1. Garantizar la seguridad y protección de los ciudadanos mediante un entorno seguro, ordenado y resiliente, que promueva la paz social, la prevención del delito y la participación ciudadana.

Objetivo 5.1. Fomentar la colaboración y coordinación entre la población y las autoridades municipales para fortalecer la seguridad pública, la prevención del delito y la construcción de entornos seguros y participativos.

Objetivo 5.3. Reducir y prevenir los accidentes de tránsito en el municipio que promuevan una movilidad segura y ordenada.

Objetivo 5.4. Fortalecer las capacidades de los cuerpos policiales de seguridad pública y tránsito del municipio.

Objetivo 5.5. Promover el bienestar físico, emocional y mental de los elementos de seguridad pública y tránsito del municipio de San Luis de la Paz, mediante acciones integrales de salud laboral, prevención del desgaste profesional y fortalecimiento del ambiente organizacional.

Objetivo 5.6. Prevenir y mitigar los riesgos en zonas de asentamientos humanos mediante acciones de planeación territorial, infraestructura resiliente, educación comunitaria y gestión integral del riesgo, que garanticen la seguridad, sostenibilidad y calidad de vida de la población.

Objetivo 5.7. Fortalecer el cumplimiento normativo en los establecimientos del municipio mediante acciones de inspección, capacitación, simplificación administrativa y cultura regulatoria, que garanticen la legalidad, la seguridad y el desarrollo ordenado de las actividades económicas.

Objetivo 3.2 Posicionar a Guanajuato como un estado seguro y pacífico.

Objetivo 3.2 Posicionar a Guanajuato como un estado seguro y pacífico.

Objetivo 5.5 Lograr una movilidad incluyente, segura y sustentable para la población.

Objetivo 3.2 Posicionar a Guanajuato como un estado seguro y pacífico.

Objetivo 3.2 Posicionar a Guanajuato como un estado seguro y pacífico.

Objetivo 5.3 Incrementar la resiliencia de la población y su entorno a la adaptación y mitigación de los efectos del cambio climático.

Objetivo 5.4 Desarrollar territorios, ciudades y comunidades sustentables y resilientes.

Objetivo 2.1 Incrementar los empleos de calidad acordes a la demanda de la nueva era laboral.



Tabla 5. Alineación con el Plan Municipal de Desarrollo de San Luis de la Paz, Gto.

Objetivos del PGM 2024-2027 alineados a los objetivos del PMD vigente

Eje 1. San Luis de la Paz con Bienestar Social y Calidad de Vida

PGM 2024
 Programa de Gobierno Municipal
 San Luis de la Paz, Guanajuato



PMD
 Plan Municipal de Desarrollo
 San Luis de la Paz, Guanajuato

Objetivo 1.1. Mejorar la calidad y cobertura de servicios básicos en vivienda de la población del municipio.

- Proveer un entorno adecuado para el desarrollo de una vida digna.

Objetivo 1.2. Disminuir el rezago y desarrollo social en la población del municipio de San Luis de la Paz.

- Favorecer el acceso de oportunidades e inclusión social de nuestra población.
- Favorecer el desarrollo educativo y emprendedor de los ludovicenses.

Objetivo 1.3. Incrementar la calidad de vida de la población de San Luis de la Paz.

- Proveer un entorno adecuado para el desarrollo de una vida digna.

Eje 2. San Luis de la Paz con Economía Dinámica y Sustentable

PGM 2024
 Programa de Gobierno Municipal
 San Luis de la Paz, Guanajuato



PMD
 Plan Municipal de Desarrollo
 San Luis de la Paz, Guanajuato

Objetivo 2.1. Impulsar la generación de empleos formales con el fin de fortalecer la economía local y mejorar la calidad de vida de la población ludovicense.

- Diversificar fuentes de empleo.

Objetivo 2.2. Fortalecer el desarrollo económico del municipio de San Luis de la Paz con visión sustentable.

- Impulsar el desarrollo industrial del municipio.
- Promover los emprendimientos en la población ludovicense.

Objetivo 2.3. Mejorar la actividad económica del sector agropecuario con enfoque sostenible.

- Reposicionar la actividad agropecuaria del municipio.

Objetivo 2.4. Promover un turismo sostenible que cree puestos de trabajo y promueva la cultura y los productos locales.

- Consolidar el potencial turístico del municipio.



Objetivos del PGM 2024-2027 alineados a los objetivos del PMD vigente

Eje 3. San Luis de la Paz con Infraestructura, Obras, Servicios Públicos y Medio Ambiente

PGM 2024

Programa de Gobierno Municipal
San Luis de la Paz, Guanajuato



SAN LUIS DE LA PAZ

Infraestructura,
Obras, Servicios
Públicos y Medio
Ambiente

PMD

Plan Municipal de Desarrollo
San Luis de la Paz, Guanajuato

Objetivo 3.1. Impulsar el desarrollo integral de San Luis de la Paz mediante obras públicas sostenibles, servicios eficientes y acciones ambientales que mejoren la calidad de vida y fortalezcan el entorno natural.

- Incrementar la infraestructura existente en el municipio

Objetivo 3.2. Fortalecer la sostenibilidad en la gestión integral de los residuos municipales, promoviendo prácticas responsables que contribuyan a la protección del medio ambiente y la salud pública.

- Impulsar la cultura de un municipio limpio.

Objetivo 3.3. Mejorar la calidad del servicio de alumbrado público de manera sostenible en el municipio de San Luis de la Paz.

- Incrementar la infraestructura existente en el municipio

Objetivo 3.4. Mejorar la calidad de los espacios públicos en el municipio.

- Proveer un entorno adecuado para el desarrollo de una vida digna.

Objetivo 3.5. Mejorar el sistema de alcantarillado, drenaje pluvial y tratamiento de aguas residuales en el municipio de San Luis de la Paz.

- Incrementar la infraestructura existente en el municipio.

Objetivo 3.6. Mejorar la infraestructura, ordenamiento, condiciones sanitarias y funcionalidad de los espacios públicos de comercialización en San Luis de la Paz, con enfoque en dignidad laboral, seguridad, accesibilidad y desarrollo económico local.

- Impulsar la cultura de un municipio limpio.

Objetivo 3.7. Modernizar y fortalecer el funcionamiento del rastro municipal con infraestructura adecuada, cumplimiento sanitario, y eficiencia operativa.

- Incrementar la infraestructura existente en el municipio
- Proveer un entorno adecuado para el desarrollo de una vida digna.

Objetivo 3.8. Fomentar acciones integrales que promuevan el equilibrio ecológico, la protección del ambiente, la educación ambiental y el fortalecimiento de la conciencia ecológica en la sociedad de San Luis de la Paz, mediante estrategias participativas, normativas y territoriales.

- Fortalecer la planeación a largo plazo.



Objetivos del PGM 2024-2027 alineados a los objetivos del PMD vigente

Eje 3. San Luis de la Paz con Infraestructura, Obras, Servicios Públicos y Medio Ambiente

PGM 2024
Programa de Gobierno Municipal
San Luis de la Paz, Guanajuato



PMD
Plan Municipal de Desarrollo
San Luis de la Paz, Guanajuato

Objetivo 3.9. Coordinar el desarrollo urbano con instrumentos de planeación, normatividad territorial, participación ciudadana y proyectos estratégicos que promuevan un crecimiento ordenado, sustentable y con calidad de vida.

Fortalecer la planeación a largo plazo.

Eje 4. San Luis de la Paz con Gobernanza

PGM 2024
Programa de Gobierno Municipal
San Luis de la Paz, Guanajuato



PMD
Plan Municipal de Desarrollo
San Luis de la Paz, Guanajuato

Objetivo 4.1. Fortalecer un modelo de gobernanza democrática y participativa que asegure la inclusión activa y equitativa de la ciudadanía en los procesos de toma de decisiones, formulación, seguimiento y evaluación de políticas públicas orientadas al desarrollo sostenible de San Luis de la Paz.

- Entregar cuentas claras al ciudadano.
- Buscar permanentemente profesionalizar al servicio público.

Objetivo 4.2. Fortalecer la capacidad institucional para planificar, ejecutar y evaluar políticas públicas con eficiencia administrativa y rigor técnico.

- Buscar permanentemente profesionalizar al servicio público.

Objetivo 4.3. Mejorar la sostenibilidad de las finanzas públicas en el municipio de San Luis de la Paz.

- Modernizar el ingreso y gasto del ejercicio de los recursos públicos

Objetivo 4.4. Fortalecer la mejora regulatoria en el municipio que promuevan eficiencia administrativa, transparencia y competitividad local.

- Contar con un marco reglamentario vigente.

Objetivos del PGM 2024-2027 alineados a los objetivos del PMD vigente

Eje 5. San Luis de la Paz más Seguro

PGM 2024
Programa de Gobierno Municipal
San Luis de la Paz, Guanajuato



PMD
Plan Municipal de Desarrollo
San Luis de la Paz, Guanajuato

Objetivo 5.1. Garantizar la seguridad y protección de los ciudadanos mediante un entorno seguro, ordenado y resiliente, que promueva la paz social, la prevención del delito y la participación ciudadana.

- Proteger en su seguridad personal y patrimonial a la población ludovicense.

Objetivo 5.1. Fomentar la colaboración y coordinación entre la población y las autoridades municipales para fortalecer la seguridad pública, la prevención del delito y la construcción de entornos seguros y participativos.

- Favorecer el acceso de oportunidades e inclusión social de nuestra población.

Objetivo 5.3. Reducir y prevenir los accidentes de tránsito en el municipio que promuevan una movilidad segura y ordenada.

- Privilegiar al peatón.
- Asegurar la protección y seguridad de la población ante emergencias.

Objetivo 5.4. Fortalecer las capacidades de los cuerpos policiales de seguridad pública y tránsito del municipio.

- Buscar permanentemente profesionalizar al servicio público.
- Proteger en su seguridad personal y patrimonial a la población ludovicense.

Objetivo 5.5. Promover el bienestar físico, emocional y mental de los elementos de seguridad pública y tránsito del municipio de San Luis de la Paz, mediante acciones integrales de salud laboral, prevención del desgaste profesional y fortalecimiento del ambiente organizacional.

- Buscar permanentemente profesionalizar al servicio público.

Objetivo 5.6. Prevenir y mitigar los riesgos en zonas de asentamientos humanos mediante acciones de planeación territorial, infraestructura resiliente, educación comunitaria y gestión integral del riesgo, que garanticen la seguridad, sostenibilidad y calidad de vida de la población.

- Asegurar la protección y seguridad de la población ante emergencias.

Objetivo 5.7. Fortalecer el cumplimiento normativo en los establecimientos del municipio mediante acciones de inspección, capacitación, simplificación administrativa y cultura regulatoria, que garanticen la legalidad, la seguridad y el desarrollo ordenado de las actividades económicas.

- Contar con un marco reglamentario vigente.

3.3. Proceso de participación social

Para la elaboración de este Programa de Gobierno Municipal 2024 - 2027 se consideró la información y diagnóstico derivada del taller realizado para la elaboración del Plan Municipal de Desarrollo titulado “Taller de Pensamiento y Planeación a largo plazo” en el que se realizaron seis mesas de trabajo con propuestas a mediano y largo plazo con visión 2050:

Participantes	Tema
Alcalde y regidores.	Diagnóstico sobre la situación actual del municipio en todos los sectores de desarrollo municipal; económico, social, ecológico, infraestructura, organización interna.
Funcionarios del Sistema Municipal DIF.	Diagnóstico sobre la realidad de grupos vulnerables en el Municipio.
Integrantes de la administración municipal (directores y coordinadores de área).	Información actual sobre las condiciones sociales, económicas, financieras y de servicios actuales que tiene el municipio; propuestas de desarrollo por sector de importancia y de actuación focalizada.
Integrantes de la Junta Municipal de Agua Potable y Alcantarillado de San Luis de La Paz (JAPASP).	Información actual sobre la situación de la dependencia, sus áreas de oportunidad, desfases e identificación de procesos que no agregan valor público a sus actividades; propuestas de desarrollo, de mejora mediata y a largo plazo con visión al 2050.
Consejos ciudadanos y comunidades municipales.	Información sobre su situación actual desde su perspectiva focalizada (rural y urbana, económica).
COPLADEM	Información actual sobre las condiciones actuales desde lo social y ciudadano en el municipio; propuestas de perspectivas a largo plazo, con enfoque en el desarrollo social, de seguridad y económico.

También se llevaron a cabo reuniones con mesas de trabajo con servidores públicos de las distintas áreas de la administración municipal para elaboración de árbol de problemas, así como una consulta en una plataforma electrónica sobre la problemática percibida en el municipio por los integrantes del Consejo de Planeación de Desarrollo Municipal (COPLADEM) y una consulta ciudadana en una plataforma electrónica elaborada por la Unidad de Planeación Municipal (UMUPLAN) en donde los ciudadanos presentaron sus propuestas, proyectos y acciones.

Mesas de trabajo para el diagnóstico estratégico.

Se realizaron siete mesas de trabajo con servidores públicos, con la finalidad de identificar las problemáticas municipales, para ello se empleó la metodología del marco lógico con la construcción de árboles de problemas, encontrando las causas y efectos que emanaron de la problemática central detectada.

Imagen 1. Captura de pantalla de formulario para Consulta Ciudadana.

https://lnk.ink/PGM24-27_SanLuisdeLaPaz

Consulta Ciudadana Municipal 2024-2027

Consulta ciudadana sobre temas específicos, en las necesidades y prioridades de su comunidad o colonia.

*Indica que la pregunta es obligatoria

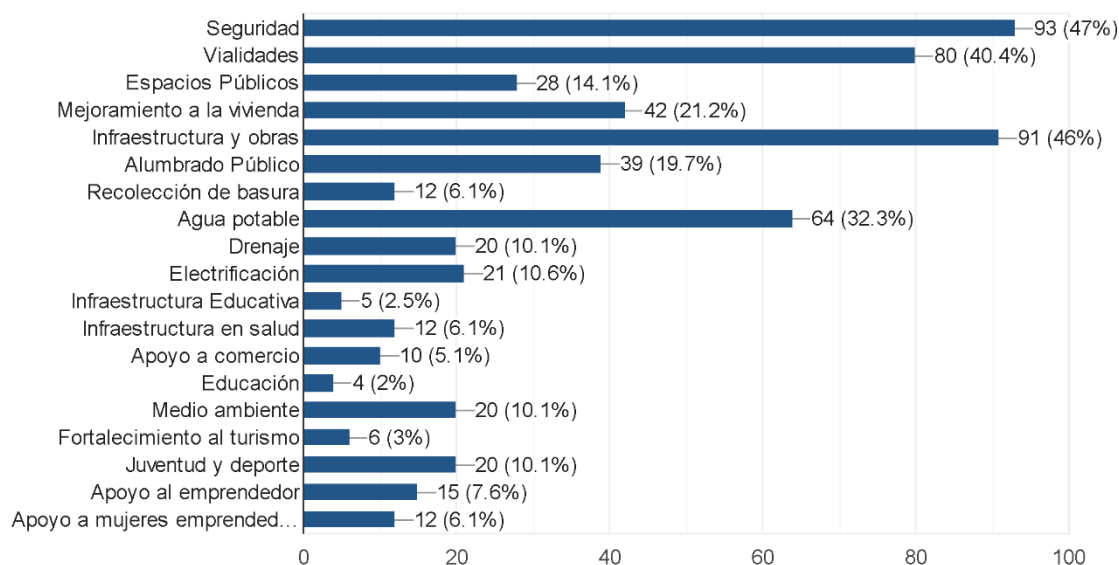
Correo electrónico *

☐ Registrar umuplanpaz2024@gmail.com como el correo electrónico que se incluirá en mi respuesta

Nombre *

Fuente: Unidad Municipal de Planeación de San Luis de la Paz, Gto.

Gráfica 1. Resultados de la Consulta Ciudadana



Fuente: Unidad Municipal de Planeación de San Luis de la Paz, Gto.

En términos generales, el proceso de participación y elaboración del Programa fue la siguiente:

1. Identificación de los principales ejes del PED y del PMD para que el Programa estuviera alineado a estos instrumentos y poder determinar las acciones requeridas.
2. Revisión y análisis de su Plan Municipal de Desarrollo.
3. Evaluación de la información existente en el municipio.
4. Información estadística, demográfica y geopolítica requerida en el documento
5. Integración de la información proporcionada de las dependencias administrativas:
 - a) Información de fuentes oficiales en diversos temas del desarrollo municipal.
 - b) Información de fuentes municipales de diversos temas del desarrollo municipal.
 - c) Mesas de trabajo con funcionarios de las distintas áreas administrativas de la Presidencia Municipal, convocados por el Unidad Municipal de Planeación.
 - d) Redacción del contenido del documento, considerando la visión gubernamental y la priorización de las necesidades que se deban atender en el mediano y largo plazos, mediante objetivos, estrategias y líneas de acción e indicadores.
 - e) Integración del documento preliminar del Programa de Gobierno de acuerdo con la metodología del IPLANEG.
 - f) Percepción de problemática en el municipio percibida por los integrantes del COPLADEM.

En este sentido se planteó una estructura integrada por mesas de trabajo para identificar en que estrategias deberán participar las áreas municipales según corresponda para el cumplimiento de los objetivos y metas planteadas. Quedando conformadas de la siguiente manera:

1. Mesa de trabajo de la Línea de Bienestar Social y Calidad de Vida

- Coordinación de la Juventud
- Coordinación de la Mujer
- Coordinación de Vinculación Educativa
- Desarrollo Integral de la Familia (DIF)
- Dirección de Cultura y Recreación
- Dirección de Deportes
- Dirección de Desarrollo Social
- Dirección de JAPASP
- Prevención
- Procuraduría Auxiliar de las Niñas, Niños y Adolescentes
- SIPINNA
- Unidad Administrativa Municipal para la Atención de la Diversidad Sexual y de Género

2. Mesa de trabajo de la Línea de Economía Dinámica y Sustentable

- Dirección de Desarrollo Agropecuario
- Dirección de Economía e Innovación
- Dirección de Desarrollo Turístico

3. Mesa de trabajo de la Línea de Infraestructura, Obras, Servicios Públicos y Medio Ambiente.

- Dirección General de Infraestructura Municipal y Obras
- Dirección de Desarrollo Urbano
- Dirección de Protección al Ambiente
- Dirección General de Servicios Públicos Municipales
- Dirección del Rastro Municipal

4. Mesa de trabajo de la Línea de Gobernanza

- Contraloría Municipal
- Coordinación de Planeación (UMUPLAN)
- Departamento Jurídico
- Dirección de Control Patrimonial y Asuntos Hacendarios
- Departamento de Fiscalización
- Jefatura del Departamento de Impuesto Predial y Catastro
- Juzgado Administrativo Municipal
- Sindicatura Municipal

5. Mesa de trabajo de la Línea de Seguridad

- Comisaria de Seguridad Pública
- Dirección de Protección Civil
- Dirección de Tránsito y Vialidad Autotransporte
- Secretaría de Seguridad Ciudadana
- Unidad de Género

Consejo de Planeación para el Desarrollo Municipal (COPLADEM).

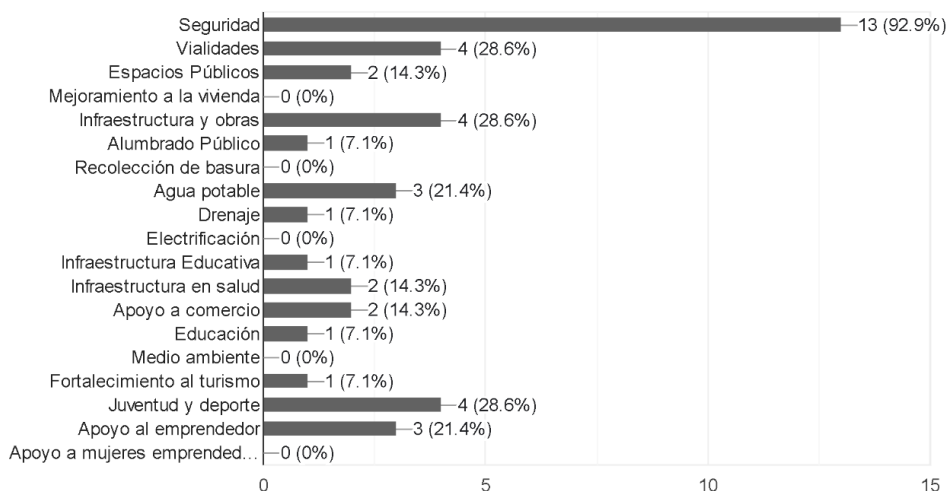
El Consejo de Planeación de Desarrollo Municipal (COPLADEM), es el organismo consultivo, auxiliar del Ayuntamiento en materia de planeación y forma parte de la estructura del Sistema Municipal de Planeación y el Sistema Estatal de Planeación como órgano de participación, se integra con una representación mayoritaria de la sociedad organizada del Municipio, autoridades y funcionarios públicos municipales.

Las principales atribuciones del Consejo son, participar en el proceso de elaboración de los instrumentos municipales de planeación implementando mecanismos de consulta y participación social; dar seguimiento y evaluar el cumplimiento, la ejecución y los impactos de los instrumentos municipales de planeación y difundir sus resultados; vigilar el cumplimiento de las acciones de difusión en materia de planeación; promover la celebración de convenios tendientes a orientar los esfuerzos para lograr los objetivos del desarrollo integral del Municipio; y propiciar vínculos de coordinación con otras estructuras de planeación.

Imagen 2. Captura de pantalla de formulario para Consulta de COPLADEM.
<https://lnk.ink/COPLADEM-SanLuisdeLaPaz>

Fuente: Unidad Municipal de Planeación de San Luis de la Paz, Gto.

Gráfica 2. Resultados de la Consulta COPLADEM



Fuente: Unidad Municipal de Planeación de San Luis de la Paz, Gto.

En este sentido los miembros del COPLADEM perciben los siguientes problemas en los ámbitos Social, Económico, Medio Ambiente y Territorio, y Administración Pública.

Tabla 6. Percepción de problemática social detectada por COPLADEM por ámbito.

Percepción de la problemática en el ámbito Social del COPLADEM.

Adicciones
Alumbrado público
Corrupción
Delincuencia
Discriminación
Desempleo
Decibeles altos (Reglamento ambiental)
Desintegración familiar
Falta de articulación de la administración pública
Infraestructura pública, alumbrado, deterioro general de vialidades
Inseguridad
Mantenimiento a espacios deportivos
Mantenimiento a vialidades
Poca información de actividades de gobierno municipal
Seguridad
Seguridad en espacios públicos
Servicios básicos
Tejido social descompuesto
Violencia

Percepción de la problemática en el ámbito Económico del COPLADEM.

Apoyo a empresas locales
Capacitación
Desempleo
Desigualdad social
Empleo bien remunerado
Falta de empleo formal
Falta de oportunidades laborales
Giros exageradamente repetidos
Transparencia en recursos públicos repartición de recursos

Percepción de la problemática en el ámbito Medio Ambiente del COPLADEM.

Acumulación de basura en calles
Carencia de áreas verdes
Contaminación
Control animal
Crecimiento mal planeado
Cuidado del agua
Disposición de residuos sólidos caninos
Disposición final de basura
Falta de reglamentaciones claras y contundentes

Impacto ambiental
Inversión
Pérdida de biodiversidad
Quema de basura
Seguimiento a los programas de desarrollo urbano

Percepción de la problemática en el ámbito Económico del COPLADEM.

Administración de recursos
Comunicación entre dependencias
Falta de participación ciudadana
Fomentar turismo y cultura
Impulsar políticas en medio ambiente
Mala atención al usuario en trámites
Poca experiencia en las áreas directivas
Trabajo activo de direcciones
Trámites burocráticos

Fuente: Elaboración propia UMUPLAN, con información de integrantes del COPLADEM.

3.4 Diagnóstico

3.4.1. Dimensión Regional

La dimensión regional del estado de Guanajuato se divide en 6 regiones socioeconómicas: Noreste, Norte, Centro, Laja-Bajío, Sur y Suroeste. Estas regiones, conformadas por la combinación de criterios geográficos, económicos y culturales, permiten una mejor gestión y desarrollo del territorio.

Esta división regional del estado facilita la implementación de políticas públicas y proyectos de desarrollo enfocados en las necesidades específicas de cada zona. Permite una gestión más eficiente de los recursos y una mayor participación de los actores locales en la toma de decisiones.

En resumen, la regionalización de Guanajuato es una herramienta clave para el desarrollo equilibrado y sostenible del estado, aprovechando las características y potencialidades de cada zona.

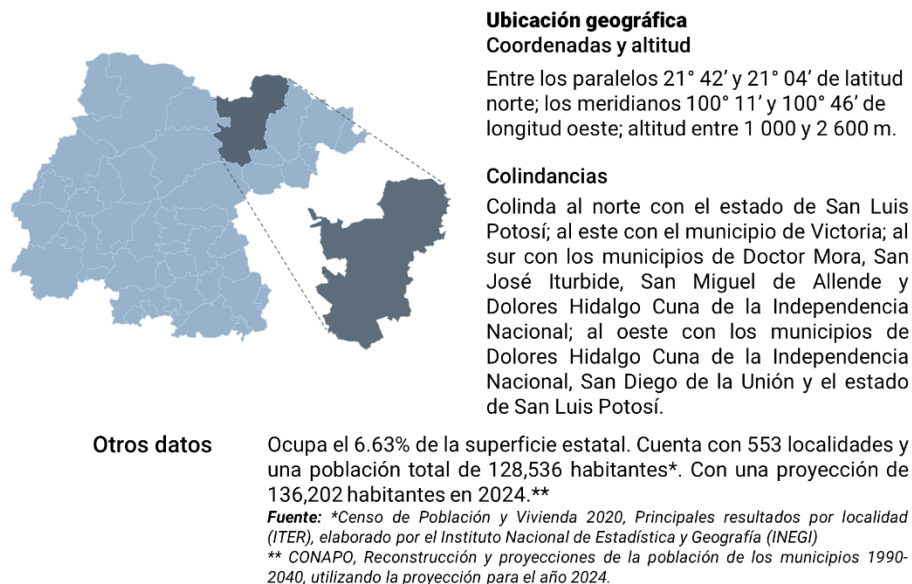
San Luis de la Paz se ubica en la región noreste de Guanajuato, que está conformada además por los municipios de Santa Catarina, Tierra Blanca, Doctor Mora y Victoria. Esta región destaca por su riqueza natural, incluyendo la Reserva de la Biósfera de la Sierra Gorda. Considerada la puerta de entrada a esta zona y un punto de atracción para los municipios circundantes en aspectos comerciales, económicos, políticos y educativos. El municipio colinda al norte con el estado de San Luis Potosí y con los municipios de Doctor Mora, San José Iturbide, San Miguel Allende y Dolores Hidalgo al sur y al oeste. Su ubicación estratégica le permite tener influencia en una amplia área regional.

En términos de desarrollo regional, San Luis de la Paz forma parte de la Delegación Regional Noreste II, junto con otros municipios como San José Iturbide, Doctor Mora, Victoria, Tierra Blanca, Xichú, Atarjea y Santa Catarina. Esta delegación se enfoca en el desarrollo y gestión de proyectos regionales en esta área.

La región noreste de Guanajuato, donde se ubica San Luis de la Paz, abarca una extensión territorial considerable, aproximadamente 7 mil 761 km², lo que representa el 25.4% del territorio estatal. Se ha organizado en subregiones con el fin de facilitar la gestión intergubernamental y la promoción de proyectos regionales. Se identifica con la clave geoestadística 11033 a nivel nacional.³

³ Catálogo Único de Claves de Áreas Geoestadísticas Estatales, Municipales y Localidades, INEGI
<https://www.inegi.org.mx/app/ageeml/>

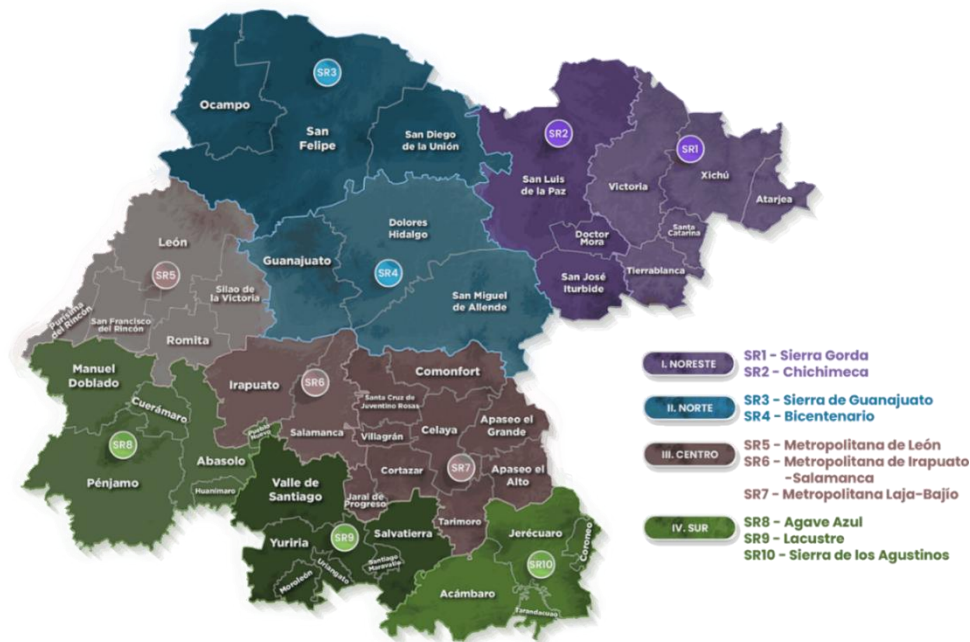
Figura 2. Ubicación geográfica.



Fuente: Elaboración propia con datos de INEGI. Compendio de información geográfica municipal de los Estados Unidos Mexicanos. Municipio: San Luis de la Paz, Guanajuato clave geoestadística 11033.

Pertenece a la Región I Noreste y Subregiones 1 Sierra Gorda y 2 Chichimeca dentro de la integración regional establecida en el Reglamento de la Ley de Planeación para el Estado de Guanajuato.

Figura 3. Región I Noreste y Subregiones 1 Sierra Gorda y 2 Chichimeca



Fuente: IPLANEG. Regiones y subregiones del estado de Guanajuato.

Figura 4. Región I Noreste



Fuente: IPLANEG. Regiones y subregiones del estado de Guanajuato.

La región noreste está conformada por las subregiones de Sierra Gorda y Chichimequillas. Se conecta con la región norte mediante los corredores Dolores - San Luis de la Paz y San Miguel de Allende - Doctor Mora, su eje articulador principal está constituido por la Carretera Federal 57, que vincula de manera importante con los estados de Querétaro y San Luis Potosí y por ende con el corredor central de México hacia Estados Unidos a partir de la carretera Panamericana. Al ser una región tan dispersa presenta un déficit importante en la interconectividad interior.

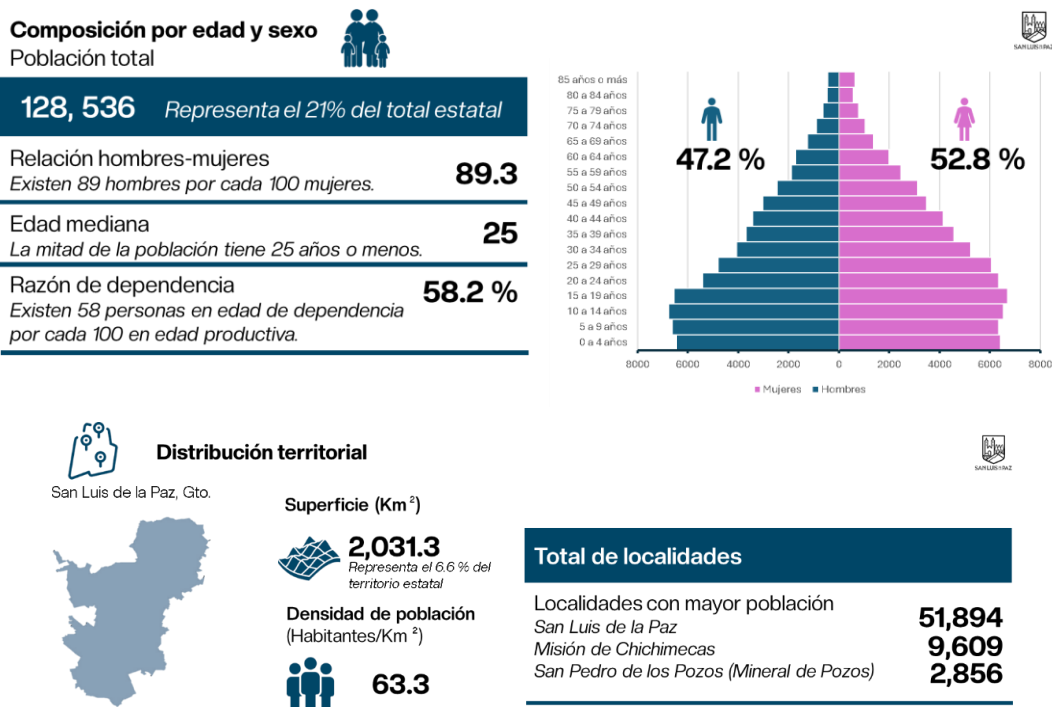
En esta se encuentran los dos municipios con mayor porcentaje de población en condiciones de pobreza: Atarjea (68.8%) y Xichú (61.4%). De acuerdo con el índice de intensidad migratorio México - Estados Unidos, San Luis de la Paz y Xichú se encuentran en los primeros lugares (incluso están entre los 100 municipios con más intensidad a nivel nacional).

La riqueza natural de la Reserva de la Biosfera de Sierra Gorda le da un potencial muy alto para las actividades ecoturísticas. El municipio de San Luis de la Paz tiene un gran potencial para el turismo de lugares con valor histórico ya que cuenta con la comunidad de Mineral de Pozos, declarado como pueblo mágico, además de la ex hacienda Jesuita de Santa Brígida, la zona arqueológica de Arroyo Seco y los asentamientos con pinturas rupestres.

En este contexto consideraremos como antecedente del diagnóstico del municipio el Informe Anual sobre la Situación de Pobreza y Rezago Social 2025, elaborado por la Secretaría de Bienestar del Gobierno Federal, abordando aspectos clave como la distribución poblacional, la pobreza, las carencias sociales y la infraestructura básica. Así como datos específicos e indicadores del Instituto Nacional de Estadística y Geografía (INEGI) y del Consejo Nacional de Evaluación (CONEVAL), sobre las condiciones socioeconómicas del municipio de San Luis de la Paz, que tienen como finalidad proporcionar información relevante para la aplicación de políticas públicas y programas de desarrollo. Entre otros que consideraremos son vivienda, migración, características económicas, educativas, disponibilidad de servicios y equipamiento en vivienda, disponibilidad de tecnologías de información y comunicación, etnicidad, discapacidad y afiliación a servicios de salud.

San Luis de la Paz, tiene una población total de 128,536 habitantes, de los cuales 67,884 (53%) son mujeres y 60,652 (47%) son hombres, representa el 2.1% de la población total del estado de Guanajuato, lo que ubica al municipio en el doceavo lugar de los más poblados del estado, con un crecimiento demográfico del 11.1% respecto a la información de los censos de población y vivienda de INEGI 2010 y 2020. Encontrando una concentración etaria de más de la mitad de la población en una edad menor a los 25 años.

Figura 5. Población total, por edad y sexo y distribución territorial del municipio de San Luis de la Paz, Gto.



Fuente: Elaboración propia con información de Panorama Sociodemográfico de Guanajuato 2020 INEGI.
https://www.inegi.org.mx/contenidos/productos/prod_serv/contenidos/espanol/bvinegi/productos/nueva_estruc/702825197841.pdf

En este panorama y conforme a los datos de población del último censo de población de INEGI 2020, enlistamos la distribución de la población en cabecera municipal y las localidades que conforman el municipio.

Tabla 7. Información de la distribución de mayor a menor población de San Luis de la Paz (cabecera y zona urbana) y de las localidades que lo integran.

Representación %		100%	53%	47%
Total del municipio		128,536	67,539	60,299
Nombre Localidad	Población total	Población Mujeres	Población Hombres	
1 San Luis de la Paz	51,894	27,702	24,192	
2 Misión de Chichimecas	9,609	4,888	4,721	
3 San Pedro de los Pozos (Mineral d	2,856	1,481	1,375	
4 Ejido Santa Ana y Lobos (Fracción i	2,241	1,229	1,012	
5 Los Dolores (Las Quince Letras)	2,194	1,103	1,091	
6 San Nicolás del Carmen	1,965	1,018	947	
7 La Ciénega	1,763	964	799	
8 San Antonio Primero	1,668	892	776	
9 San Ignacio	1,539	808	731	
10 Derramadero Segundo (Infiernillo)	1,223	654	569	
11 Maguey Blanco	1,149	597	552	
12 Maravillal	1,087	571	516	
13 Lourdes (Estación de Lourdes)	1,073	574	499	
14 San Isidro	1,058	567	491	
15 Purísima de Cerro Grande	1,030	515	515	
16 El Toreador de Abajo	1,029	546	483	
17 Puerto Blanco Dos	1,014	529	485	
18 La Laguna Seca	1,001	537	464	
19 Covadonga	855	421	434	
20 Pozo Hondo (Ex-Hacienda de Pozo	845	462	383	
21 Ex-Hacienda de Ortega (Ejido Orte	829	413	416	
22 Toreador de en Medio	812	431	381	
23 La Luz de la Esquina	804	426	378	
24 San Ernesto	748	387	361	
25 La Escondida	685	364	321	
26 Pozo Blanco	626	334	292	
27 El Sauz Tres	607	306	301	
28 Vergel de Guadalupe	585	320	265	
29 El Boludo	571	301	270	
30 Palos Altos	563	310	253	
31 Ex-Hacienda de Santa Ana (Santa A	543	277	266	
32 Dolores San Juan	543	277	266	
33 El Charco	542	298	244	
34 La Laguna	540	279	261	
35 La Cruz de Guerrero	527	290	237	

Representación %		100%	53%	47%
Total del municipio		128,536	67,539	60,299
Nombre Localidad	Población total	Población Mujeres	Población Hombres	
36 El Varal (La Merced)	506	260	246	
37 El Pringón	491	261	230	
38 El Tepetate	487	245	242	
39 El Chivato	482	264	218	
40 San Rafael de Fátima	473	229	244	
41 Colonia Benito Juárez	442	242	200	
42 El Huizachal de Santa Ana	424	213	211	
43 La Semita	414	225	189	
44 Valle de Guadalupe	412	214	198	
45 Norita del Refugio	407	222	185	
46 San José del Carmen (El Cascarero)	405	220	185	
47 San Martín	391	211	180	
48 Nuevo Paso de Vaqueros	389	183	206	
49 Colonia la Esperanza	387	203	184	
50 La Soledad	358	198	160	
51 San Agustín	352	182	170	
52 La Cantera	346	172	174	
53 Matancillas (Puerto de Matancillas)	335	194	141	
54 Curinith	333	167	166	
55 Nuevo San Luis	332	166	166	
56 La Huerta	330	169	161	
57 Espinas Blancas	325	167	158	
58 El Mezote (Entronque de Charcas)	322	180	142	
59 Berlín	316	171	145	
60 Piedras de Lumbre	310	148	162	
61 La Escobilla	307	163	144	
62 Pozo Blanco (Estación Pozo Blanco)	303	156	147	
63 La Cieneguilla del Refugio	299	148	151	
64 Toreador de Arriba	299	169	130	
65 Rancho Nuevo	291	151	140	
66 Paso Colorado	288	158	130	
67 Manzanares	285	155	130	
68 Los Plátanos	282	174	108	
69 La Cruz	282	153	129	
70 La Huerta Dos	280	150	130	
71 Labor de Gamboa	273	145	128	
72 La Leona	273	142	131	
73 San Juan de la Cruz	273	155	118	
74 El Patrocinio	269	134	135	
75 San Antonio (San Antonio de San Isidro)	267	138	129	
76 San Juan Primero	265	150	115	
77 El Jardín	264	140	124	
78 San Pedro	264	142	122	
79 Rancho de Guadalupe (Ciudad de la Paz)	258	140	118	
80 San Pedro de la Cruz	253	134	119	

	Representación % Total del municipio	100% 128,536	53% 67,539	47% 60,299
Nombre Localidad		Población total	Población Mujeres	Población Hombres
81 Providencia de los Molina		252	131	121
82 San José de Guerrero (El Chiquito)		246	147	99
83 Camino al Quijay		245	127	118
84 Salitrera (Salitrera de Guadalupe)		239	133	106
85 El Llanito		234	121	113
86 Los Remedios		234	129	105
87 La Providencia (La Providencia de)		229	117	112
88 San Rafael de la Curva		228	114	114
89 La Peñita		224	120	104
90 Lázaro Cárdenas		224	107	117
91 Colonia el Quijay		209	119	90
92 San Juan Segundo		202	103	99
93 La Angelina (Los Liebrillos)		200	95	105
94 El Chupadero		200	103	97
95 La Mesa de Jesús		197	98	99
96 La Soledad del Monte		193	88	105
97 San Juan y Fortuna		191	99	92
98 San Antonio de las Tejas		191	91	100
99 San Rafael		188	99	89
100 La Quinta Dos		185	115	70
101 San Antonio de las Viejas		182	101	81
102 San Antón de los Martínez		179	92	87
103 Puerto del Gato		177	92	85
104 Los Sauces (El Derramadero)		172	91	81
105 Palmarito		166	89	77
106 El Paraíso		166	89	77
107 Fracción el Maravillal		166	94	72
108 Mesa de Escalante		160	80	80
109 Buenavista (El Cuernito)		155	79	76
110 Santa Bárbara		155	85	70
111 Los Pirules		154	73	81
112 La Vaciada		153	82	71
113 Mesa de Palotes (Mesa del Carmer)		148	79	69
114 La Curva		146	80	66
115 San Pedro del Derramadero (Los P)		146	77	69
116 La Esquina (La Esquina de la Purís)		142	86	56
117 Jardines del Alba		141	70	71
118 La Tinaja		140	78	62
119 San Juan del Carmen (La Mojonera)		139	71	68
120 San Agustín Segundo		137	69	68
121 Zamarripa (San José de Zamarripa)		135	64	71
122 Terreros de la Concepción		135	69	66
123 San José de Vista Hermosa		135	68	67
124 El Paredón		135	70	65
125 La Florida		134	70	64

	Representación % Total del municipio	100% 128,536	53% 67,539	47% 60,299
Nombre Localidad		Población total	Población Mujeres	Población Hombres
126 El Refugio		134	73	61
127 El Refugio (Ranchito el Refugio)		133	61	72
128 El Palmarito		130	62	68
129 El Potosino		129	75	54
130 Colonia Benito Juárez		129	56	73
131 El Bozo		126	66	60
132 Ejido San Luis		123	65	58
133 Las Negritas		118	67	51
134 La Cebada		117	65	52
135 Dulces Nombres		117	61	56
136 San Antonio de Padua		115	63	52
137 El Realito (Mineral el Realito)		114	55	59
138 El Saucito		113	55	58
139 Las Beatas		104	59	45
140 La Onza		102	63	39
141 La Concepción (La Concha)		100	57	43
142 La Cofradía		99	50	49
143 Garibaldi (El Cerrito)		97	52	45
144 La Trinidad		96	56	40
145 Rancho Nuevo de las Trojes		95	53	42
146 La Rosa Morada (San Martín de la f		94	49	45
147 Cerro Blanco		93	47	46
148 San José del Corcovado		91	51	40
149 Vista Hermosa		90	45	45
150 Las Pilas		89	47	42
151 San Cayetano		87	51	36
152 Paredes		86	56	30
153 El Salitrillo		82	42	40
154 La Palma		81	43	38
155 Crucero San Luis de la Paz		81	38	43
156 Taranda		79	48	31
157 Jofre (San José de Jofre)		77	40	37
158 Puerto del Varal		77	40	37
159 La Plazeta		75	39	36
160 San Isidro de Pozos		75	40	35
161 Colonia Lomas de Santa Elena		75	44	31
162 San José del Derramadero		71	40	31
163 Villita de Guadalupe		69	36	33
164 Charco Largo		69	40	29
165 Buenavista Tercero		68	38	30
166 Nacimiento		68	33	35
167 San Pedro de la Esperanza (Los R		67	31	36
168 Fraccionamiento Residencial Villas		65	28	37
169 San José de Ríos		64	34	30
170 El Saucillo		64	37	27

	Representación % Total del municipio	100% 128,536	53% 67,539	47% 60,299
Nombre Localidad	Población total	Población Mujeres	Población Hombres	
171 La Loma	64	33	31	
172 El Carmen de los Vargas	64	32	32	
173 Pilitas de San Juan de los Rangel	63	26	37	
174 Santa Rosa de Ochoa	62	35	27	
175 La Encina	61	34	27	
176 San Agustín Primero	61	36	25	
177 San Antonio Segundo	60	25	35	
178 El Carmen	60	35	25	
179 San Juan Segundo (San Isidro)	60	29	31	
180 San Antonio Chiquito	59	27	32	
181 El Salitre	59	34	25	
182 Mesa del Pueblo	58	32	26	
183 Santa Elena	58	26	32	
184 San José Tercero	58	29	29	
185 El Chimal	57	30	27	
186 Adjuntas de San José	57	34	23	
187 Los Dolores	54	31	23	
188 Mesa de la Estacada	53	26	27	
189 San Juan de la Enramada	53	30	23	
190 Llano Verde	53	29	24	
191 San Agustín	52	26	26	
192 Los Ángeles	51	26	25	
193 Los Cuates	50	32	18	
194 San Ramón	48	27	21	
195 Rancho de Guadalupe (El Violín)	47	25	22	
196 Esquina del Bosque	46	26	20	
197 El Arbolito	45	22	23	
198 Ampliación la Huerta	45	28	17	
199 Jaralillo	44	22	22	
200 Ampliación la Florida	44	17	27	
201 Cruz Blanca	41	25	16	
202 El Rosario	41	24	17	
203 La Jarrilla	40	22	18	
204 Milpillas	39	23	16	
205 San Isidrito del Monte (El Llano)	38	20	18	
206 La Esperanza	36	21	15	
207 Villita de Guadalupe (Rancho Nuev	35	17	18	
208 Purísima (Los Caminantes)	35	20	15	
209 El Rosario	35	21	14	
210 San Juan Segundo (Rancho de Gu	34	23	11	
211 Cuatro Esquinas	33	15	18	
212 Los Patos	33	18	15	
213 Los Cerritos (Los Villegas)	32	17	15	
214 El Derramadero (Derramadero de S	32	21	11	
215 San Francisco de Palo Dulce (La E	32	19	13	



	Representación % Total del municipio	100% 128,536	53% 67,539	47% 60,299
Nombre Localidad		Población total	Población Mujeres	Población Hombres
216 Mesa de la Esperanza (Las Medina		32	16	16
217 Crucero Granja San Luis		32	11	21
218 Nueva Luz		32	15	17
219 El Mogote		32	18	14
220 San Pedro de la Luz		31	17	14
221 El Pozo		30	15	15
222 Carangano		30	18	12
223 San Javier		29	15	14
224 Piedrera de la Cruz		29	16	13
225 La Estancia (Vergel de Guadalupe)		28	13	15
226 Las Presitas		28	17	11
227 La Playa (San Juan de los Rangelos)		28	17	11
228 Las Palomas		27	17	10
229 La Purísima		27	13	14
230 Carboneras (Los Pirules)		27	12	15
231 Ampliación la Angelina		27	17	10
232 La Estancia de las Flores		26	15	11
233 Ejido Jofre		26	16	10
234 Santiaguillo		25	11	14
235 Nombre de Dios		25	12	13
236 Misión de Chichimecas Uno (González)		25	13	12
237 Palmillas		24	15	9
238 Santa Brígida		24	14	10
239 Vergel de Bernalejo		24	11	13
240 San Francisco Uno		24	11	13
241 La Esperanza		24	11	13
242 Juan Bueno		23	12	11
243 La Cañada del Pueblito		22	10	12
244 La Escondida		21	11	10
245 Jalapa		21	11	10
246 Concepción Villegas		21	14	7
247 Quinta de la Soledad		21	10	11
248 La Luz de los Altos		19	10	9
249 La Luz		19 *	*	
250 El Rebaje		19	7	12
251 El Terrero		18	6	12
252 Adjuntas de las Mesas		18	9	9
253 Las Adjuntas de Abajo		18	11	7
254 La Gloria		17	6	11
255 Purísima del Charco		17	10	7
256 La Bernavela		17 *	*	
257 El Golpe		17 *	*	
258 Tampiquillo		16	9	7
259 Misión de Chichimecas (Jesús Ramírez)		16 *	*	
260 Cieneguilla		15 *	*	



	Representación % Total del municipio	100% 128,536	53% 67,539	47% 60,299
Nombre Localidad	Población total	Población Mujeres	Población Hombres	
261 Praga	15	7	8	
262 La Ceja (La Ceja de Palmillas)	15	6	9	
263 La Lomita (Jalapa)	15	8	7	
264 La Mesa Alta	15	5	10	
265 Purísima del Picacho	15	6	9	
266 San Jerónimo	14	5	9	
267 La Aserradora	14	7	7	
268 Salto de Macuala	14 *	*		
269 El Tejocote	14	9	5	
270 Castillas	14 *	*		
271 Maguey Verde (Mesa de Vacas)	13	8	5	
272 Puerto del Aire	13	5	8	
273 Noria de San Rafael	13 *	*		
274 Santa Isabel	13	7	6	
275 Bernalejo	12	4	8	
276 Paso de la Virgen	12	6	6	
277 La Palma	12	4	8	
278 Las Palomas	12 *	*		
279 Cerro Prieto	12	10	2	
280 Corazón de Jesús	11	8	3	
281 La Banderita	11	5	6	
282 Bailón	11	7	4	
283 El Cerrito de Macuala	11 *	*		
284 Adjuntas (Adjuntas del Bozo)	10	4	6	
285 Aguacate	10 *	*		
286 La Nueva Victoria	10	5	5	
287 San Juan de los Ranges	10	5	5	
288 San Pablo	10	5	5	
289 La Escondida	10	4	6	
290 Rancho los Insurgentes	10 *	*		
291 San José de la Cruz (El Cerro del F	9	4	5	
292 Rancho Viejo	9 *	*		
293 Santa María de Guadalupe	9 *	*		
294 Saucito (Sota)	9 *	*		
295 El Rescoldo (Jalapa)	9 *	*		
296 El Rosario	9 *	*		
297 El Arroyo del Batillero	9 *	*		
298 San Francisco (Granja Quevedo)	9	3	6	
299 El Ramillete	8 *	*		
300 La Teresa	8	5	3	
301 El Capadero	8 *	*		
302 San Javier (San Gabriel)	8 *	*		
303 San Rafael Adjuntas del Bozo	8 *	*		
304 San José Dos	8 *	*		
305 El Bramador	8	4	4	



Representación %		100%	53%	47%
Total del municipio		128,536	67,539	60,299
Nombre Localidad	Población total	Población Mujeres	Población Hombres	
306 Los Ayala	8	3	5	
307 Puerto San Juan	8 *	*		
308 El Clavel	8 *	*		
309 El Corcovado	8 *	*		
310 El Fraile	8 *	*		
311 El Palmarito (San Juan de los Rang	8	3	5	
312 Puerto del Tecolote	8 *	*		
313 La Gardenia	7 *	*		
314 Puerto Blanco	7	2	5	
315 Ojo de Agua	7 *	*		
316 El Desmonte	7	4	3	
317 Los Charcos de Abajo	7	4	3	
318 Santa Isabel	7 *	*		
319 Rancho San Miguel	7 *	*		
320 Toreador y Charcos (El Derramade	7 *	*		
321 Xoconoxtle	6	3	3	
322 Puerto del Itacate	6 *	*		
323 El Potrero del Sauz	6 *	*		
324 Adjuntas de Arriba	6 *	*		
325 El Rincón de la Mora	6 *	*		
326 El Corral de Cantera	6	3	3	
327 La Norita	6 *	*		
328 Rancho la Gavia	6 *	*		
329 Rancho San Pedro (Francisco Ville	6 *	*		
330 Ciro Flores (La Casa Blanca)	6 *	*		
331 La Alberca	5 *	*		
332 Chiquihuitillo	5 *	*		
333 El Duraznito	5 *	*		
334 Las Delicias	5 *	*		
335 Divino Rostro	5 *	*		
336 Puerto de San Antón	5 *	*		
337 El Saucillo	5 *	*		
338 Las Adjuntas de Arriba	5 *	*		
339 Puerto de la Laja	5 *	*		
340 La Lajilla (La Estancia)	5 *	*		
341 Paso de Macuala	5 *	*		
342 Nogales	5 *	*		
343 El Venadero (Laguna de las Palom	5 *	*		
344 Los López	5 *	*		
345 Santa Teresita	5 *	*		
346 San Benito	5 *	*		
347 Lobos	5 *	*		
348 San Juan [Balneario]	5 *	*		
349 El Paso	5 *	*		
350 San Esteban	5 *	*		

	Representación % Total del municipio	100% 128,536	53% 67,539	47% 60,299
Nombre Localidad	Población total	Población Mujeres	Población Hombres	
351 Rancho de Loyola	5 *		*	
352 Huizaches	4 *		*	
353 Los Encinos	4 *		*	
354 El Cerro Cuate (Las Ranas)	4 *		*	
355 Santo Niño	4 *		*	
356 Cabras	4 *		*	
357 La Colorada	4 *		*	
358 El Jaralillo [Granja Avícola]	4 *		*	
359 Pino	4 *		*	
360 San Antonio (El Queretano)	4 *		*	
361 San Juan	4 *		*	
362 Pinihuán	4 *		*	
363 Puerto del Huizachal	4 *		*	
364 El Rincón del Tejocote	4 *		*	
365 10 de Abril	4 *		*	
366 La Biznaga	4 *		*	
367 Rancho Espíritu Santo	4 *		*	
368 Los Terreros	3 *		*	
369 Paso de Nogales (Loma de Maguey)	3 *		*	
370 Puerto del Zacate	3 *		*	
371 El Tapanco	3 *		*	
372 Puerto de León	3 *		*	
373 El Ranchito	3 *		*	
374 Cerrito de María (Concepción Villalón)	3 *		*	
375 Paso de en Medio	3 *		*	
376 Puerto de la Virginita	3 *		*	
377 La Noria Nueva	3 *		*	
378 La Cantera	3 *		*	
379 San Ángel	3 *		*	
380 El Saunado	3 *		*	
381 Las Brionas (San Juan de los Ranges)	3 *		*	
382 Rancho San Luis	3 *		*	
383 San Juanita	3 *		*	
384 El Saucito	3 *		*	
385 Clarines	3 *		*	
386 Paso de la Ordeña	3 *		*	
387 El Rincón de los Magueyes	3 *		*	
388 El Rincón	3 *		*	
389 Ejido Lourdes	3 *		*	
390 Bellavista	3 *		*	
391 Las Cuchillas	3 *		*	
392 Arroyo Colorado	2 *		*	
393 Cañada de las Yeguas	2 *		*	
394 El Cedrito (El Cerrito)	2 *		*	
395 La Luz	2 *		*	

	Representación % Total del municipio	100% 128,536	53% 67,539	47% 60,299
Nombre Localidad	Población total	Población Mujeres	Población Hombres	
396 El Puerto de San Juan (El Cajón)	2 *		*	
397 El Saucito	2 *		*	
398 Agua Blanca	2 *		*	
399 Cabezas	2 *		*	
400 Cerro Prieto	2 *		*	
401 Los Charcos	2 *		*	
402 La Joya	2 *		*	
403 Mesitas de Camarón	2 *		*	
404 Ojo de Agua	2 *		*	
405 La Palmita	2 *		*	
406 Puerto de la Sandía	2 *		*	
407 San Javier (San Cristóbal)	2 *		*	
408 Puerto de la Cruz	2 *		*	
409 Los Pinos	2 *		*	
410 Maguey Blanco	2 *		*	
411 El Barroso	2 *		*	
412 La Estacada	2 *		*	
413 Agriduz	2 *		*	
414 Eligio Álvarez	2 *		*	
415 Piedras de Amolar	2 *		*	
416 La Barranca	2 *		*	
417 Garabatos	2 *		*	
418 El Ranchito	2 *		*	
419 Apolonio Rivera Rangel	2 *		*	
420 Las Tortugas	2 *		*	
421 San Antonio	1 *		*	
422 Manguitas	1 *		*	
423 La Angostura	1 *		*	
424 Los Llanos de San Pablo	1 *		*	
425 La Pastora	1 *		*	
426 Jalapa	1 *		*	
427 Santa Anita	1 *		*	
428 Ojo de Agua del Xoconoxtlal (Las F	1 *		*	
429 Rancho San Isidro	1 *		*	
430 Sagrado Corazón	1 *		*	
431 Los Sauces (El Cantón)	1 *		*	
432 Familia Ruiz Cardona	1 *		*	
433 Tonatico	1 *		*	
434 Valle de la Luna	1 *		*	

Fuente: Elaboración propia con datos de INEGI. Censo de Población y Vivienda 2020.

San Luis de la Paz cuenta con 55 Áreas Geoestadísticas Básicas (AGEB's)¹, áreas consideradas por el CONEVAL en zonas urbanas del país considerando en estas tres Grados de Rezago Social (GRS), según INEGI una AGEB urbana es un área geográfica ocupada por un conjunto de manzanas delimitadas por calles, avenidas, andadores o cualquier otro rasgo de fácil identificación en el terreno cuyo uso de suelo es principalmente habitacional y solo son asignadas al interior de zona considerada como urbana con una población mayor o igual a 2,500 habitantes y en cabeceras municipales. Los tres grados de rezago social, son alto, medio y bajo, lo que permite al municipio identificar y priorizar acciones de desarrollo social. **Fuente:** ¹ INEGI. *Principales resultados por AGEB y manzana urbana 2020.*

Tabla 8. AGEB de San Luis de la Paz

AGEB's del municipio de San Luis de la Paz					55
Clave de la Entidad	Clave del Municipio	Clave de la Localidad	Localidad	AGEB	Número de AGEB's
11	11033	110330001	San Luis de la Paz	0156, 0160, 0245, 0264, 0279, 0283, 0298, 0300, 032A, 0334, 0391, 0404, 0419, 0423, 0438, 0457, 0512, 0527, 0531, 0550, 0599, 0620, 0635, 0669, 0692, 0724, 0758, 0777, 0832, 0851, 0866, 0870, 0885, 089A, 0921, 096A, 0974, 0989, 0993, 1008, 1084, 1099, 1101, 1173	44
11	11033	110330110	Misión de Chichimecas	0387, 0739, 0796, 0809, 0828, 1012, 1027, 1031, 1046	9
11	11033	110330149	San Pedro de los Pozos (Mineral de Pozos)	1050, 1065	2

Fuente: *Procesamiento de datos propio con información del DECRETO por el que se formula la Declaratoria de las Zonas de Atención Prioritaria para el año 2024 de la Secretaría de Bienestar, publicado el 25 de noviembre del 2023 en el Diario Oficial.*

En este diagnóstico y específicamente en los indicadores de pobreza y rezago social del Informe Anual sobre la Situación de Pobreza y Rezago Social 2025, identificamos que son problemas significativos que afectan una parte considerable de la población ludovicense. Colocando al municipio en un grado de rezago social Bajo y se ubica en el lugar 1,431 de 2,469 municipios evaluados a nivel nacional, datos determinados por el Índice de Rezago Social de CONEVAL, considerando indicadores municipales relacionados con el acceso a derechos sociales y bienes en el hogar, además de indicadores como rezago educativo, acceso a servicios de salud, calidad de la vivienda y acceso a servicios básicos en vivienda. Lo que nos va a permitir a través de este Programa de Gobierno, desarrollar estrategias específicas para atender necesidades de cada localidad, priorizando aquellas con mayor rezago social.

Identificando así que en San Luis de la Paz el informe señala que existen 60,369 personas en pobreza lo que representa el 51% de la población total, de los cuales 7,713 personas se encuentran en pobreza extrema, enfrentando múltiples carencias sociales y bajos ingresos que limitan su acceso a bienes y servicios esenciales.

Tabla 9. Población por condición de pobreza multidimensional en San Luis de la Paz, Gto.

Indicador	Personas	Porcentaje
Pobreza	60,369	51.1 %
Pobreza moderada	52,655	44.6 %
Pobreza extrema	7,713	6.5 %
Vulnerables por carencia social	38,250	32.4 %
Vulnerables por ingresos	5,932	5.0 %
No pobres y no vulnerables	13,512	11.4 %

Fuente: Elaboración propia con información de CONEVAL, Medición de la Pobreza a nivel municipio 2020, Anexo estadístico 2010-2020.

Tabla 10. Población con carencias sociales en comparación con el estado de Guanajuato en San Luis de la Paz, Gto.

Rezago educativo	Acceso a los servicios de salud	Acceso a seguridad social	Calidad y espacios de la vivienda	Acceso a los servicios básicos en la vivienda	Acceso a alimentación nutritiva y de calidad
 Entidad 1,434,044 (22.8%) Entidad 23,723 (20.1%)	 Entidad 2,081,165 (32.2%) Entidad 33,582 (28.4%)	 Entidad 3,148,235 (50.2%) Entidad 84,330 (71.4%)	 Entidad 387,407 (6.2%) Entidad 8,293 (7.0%)	 Entidad 587,369 (9.4%) Entidad 14,757 (12.5%)	 Entidad 1,145,962 (18.3%) Entidad 21,374 (18.1%)

Fuente: Elaboración propia con información de la Secretaría de Bienestar. Informe Anual Sobre la Situación de Pobreza y Rezago Social 2025. San Luis de la Paz, Gto.

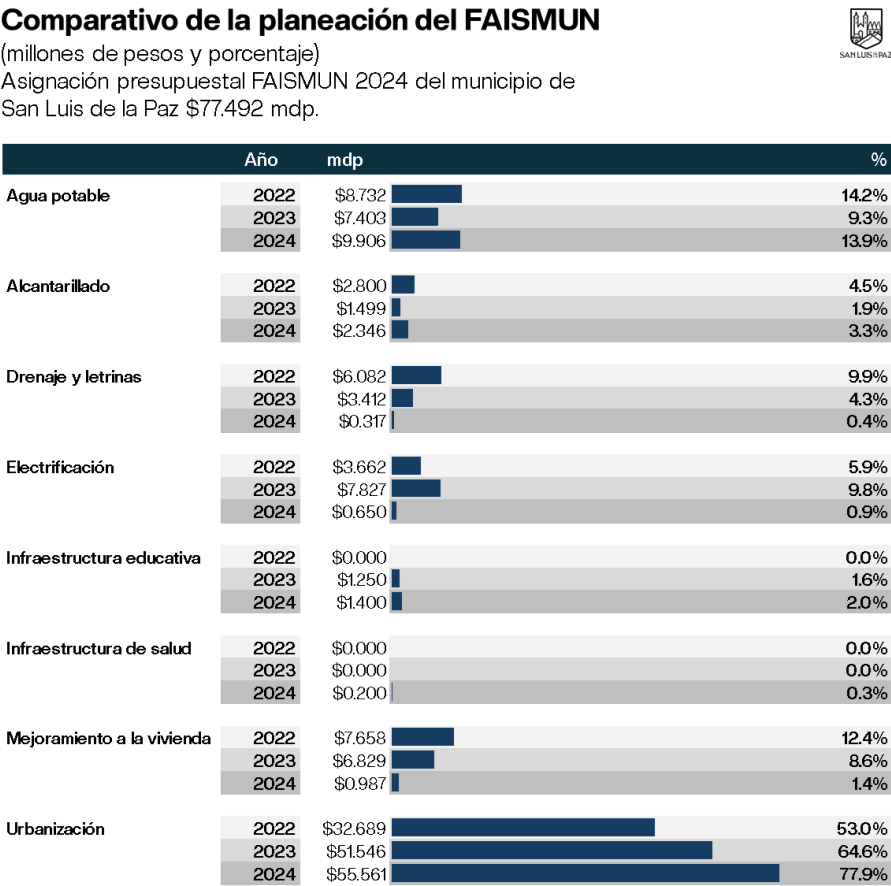
Considerando los demás indicadores del Informe podemos identificar que en términos de infraestructura y específicamente lo que se refiere a población con acceso a agua entubada de un total de 38,180 viviendas de las cuales 37,744 son viviendas particulares, es decir, 21,003 viviendas particulares cuentan con este servicio, lo que indica una cobertura considerable en este rubro. Pero es importante destacar los demás rubros que requieren de atención prioritaria para mejorar la calidad de vida y dignificar las viviendas de los ludovicenses, con programas específicos en mejoramiento a la vivienda en atención a viviendas con piso de tierra, construidas en su estructura o en techos de materiales endebles, vivienda con hacinamiento y con falta de servicios básicos.

Para abordar la problemática de pobreza y rezago social, el gobierno federal a través del Fondo de Aportaciones para la Infraestructura Social (FAIS) que es uno de los ocho fondos que conforman el Ramo 33, Aportaciones Federales para Entidades Federativas y Municipios aportan recurso a los estados y municipios con el objetivo de dar financiamiento de obras, acciones sociales básicas e inversiones que beneficien directamente a población en pobreza extrema, localidades con alto o muy alto grado de rezago social y zonas de atención prioritaria urbanas y rurales, para contribuir a reducir el rezago en infraestructura social básica.

Estos recursos son destinados a proyectos estratégicos como la ampliación del acceso al agua potable, alcantarillado, drenaje, ampliación de redes de electrificación, infraestructura educativa, infraestructura de salud, mejoramiento a la vivienda y urbanización.

En el año 2024, la asignación del FAISMUN 2024 del municipio para la planeación en estos rubros fue de 77.4 millones. A continuación, se muestra el comparativo de la planeación por rubro del FAISMUN en los periodos 2022, 2023 y 2024.

Gráfica 3. Asignación recurso FAIS 2022, 2023 y 2024, en el municipio de San Luis de la Paz.



Fuente: Elaboración propia con información de la Secretaría de Bienestar. Informe Anual Sobre la Situación de Pobreza y Rezago Social 2025. San Luis de la Paz, Gto.



Tabla 11. Indicadores de seguimiento al derecho a la vivienda en San Luis de la Paz, Gto.

Estimaciones de los componentes de carencia por acceso a servicios básicos en la vivienda 2020
(número de personas y viviendas)



Viviendas con pisos de tierra		Viviendas con techos de material endeble		Viviendas con muros de material endeble		Viviendas con hacinamiento	
	Municipio		Municipio		Municipio		Municipio
Personas	4,702	Personas	301	Personas	234	Personas	10,057
Viviendas	1,123	Viviendas	93	Viviendas	80	Viviendas	1,175
Viviendas sin acceso al agua		Viviendas sin drenaje		Viviendas sin electricidad		Viviendas sin chimenea que usan leña o carbón	
	Municipio		Municipio		Municipio		Municipio
Personas	68,513	Personas	10,021	Personas	884	Personas	5,700
Viviendas	16,741	Viviendas	2,679	Viviendas	364	Viviendas	1,400

Nota:

1. Los datos que se muestran son una aproximación a los componentes de las carencias sociales que se analizan, debido a que no se dispone de esta información en CONEVAL.
2. De acuerdo con el INEGI, una vivienda es el lugar construido para que las personas puedan habitar, descansar, cocinar, comer y resguardarse del ambiente.

Fuente: Elaboración propia con información del CONEVAL, Medición de la Pobreza a nivel municipio 2020, Anexo estadístico 2010 – 2020.

3.4.2. Dimensión Humana y Social

En este apartado del Programa abordaremos de manera general temas de ámbito social y cultural con datos estadísticos globales en temas de seguridad, vivienda, migración, características económicas y educativas, disponibilidad de servicios y equipamiento, disponibilidad de tecnologías de la información y comunicación, etnicidad, fecundidad y mortalidad, situación conyugal, discapacidad y afiliación de servicios de salud que influyen en el desarrollo del municipio y de los ludovicenses.

En este marco, presentaremos este panorama a manera de síntesis, con datos relevantes para conocer las características, sociales y económicas básicas de la población con información de la proyección de los municipios de México elaborado por el Consejo Nacional de Población (CONAPO) en colaboración con el Instituto Nacional de Estadística y Geografía (INEGI), considerando estas proyecciones como un insumo indispensable para contribuir a impulsar la planeación desde el ámbito local.





Indicador Seguridad

Con el firme compromiso de fortalecer la seguridad y la paz en el municipio y la región, esta administración municipal forma parte de un compromiso en conjunto con el estado en la Mesa de Coordinación para la Construcción de Paz en Guanajuato es una estrategia de seguridad estatal que busca generar ambientes seguros y pacíficos para las familias, a través de la coordinación interinstitucional y el seguimiento de operativos de seguridad. Esta mesa incluye a autoridades de diferentes niveles de gobierno y se enfoca en la prevención del delito y la construcción de paz en todo el estado. Con el objetivo de establecer un espacio de coordinación y seguimiento permanente de la estrategia de seguridad en Guanajuato, con el fin de reducir la violencia y promover la paz social.

- **Participantes:**

La Mesa está integrada por diversas autoridades estatales y federales, incluyendo representantes de seguridad pública, procuración de justicia y otras instancias relevantes.

- **Acciones:**

Se revisan informes de seguridad, se da seguimiento a acuerdos y se coordinan operativos conjuntos entre los municipios y el gobierno federal.

- **Enfoque en la prevención:**

Además de la respuesta a incidentes, se busca fortalecer la prevención del delito y la atención a las causas que generan la violencia.

- **Participación ciudadana:**

Se reconoce la importancia de la participación ciudadana en la construcción de la paz, incluyendo la creación de comités y espacios de paz.

- **Importancia de la coordinación interinstitucional:**

Se destaca la necesidad de trabajar de manera conjunta entre diferentes instancias para lograr resultados efectivos en materia de seguridad y paz social.

- **Enlace con otras iniciativas:**

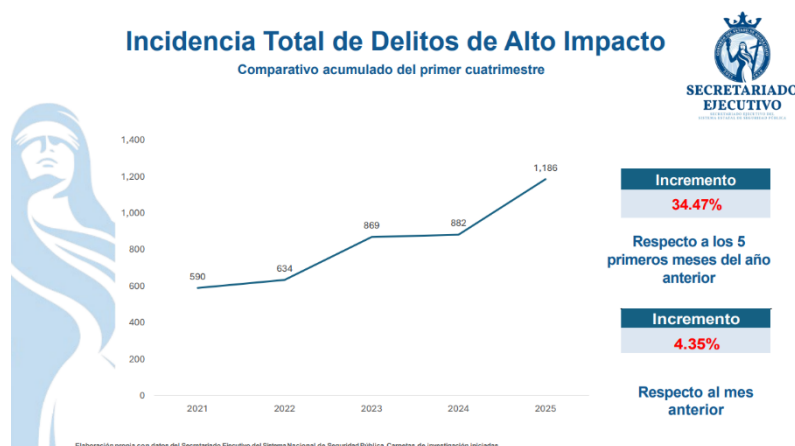
La Mesa se relaciona con otras estrategias de construcción de paz, como las Mujeres Constructoras de Paz (MUCPAZ), que promueven la participación de las mujeres en la prevención de la violencia.



El problema de la inseguridad es uno de los principales problemas a nivel nacional, estatal y municipal, por lo tanto, San Luis de la Paz, Guanajuato no está exento de ello. La inseguridad tiene diversos factores sociales y económicos que la generan entre otros de manera general la pobreza, la desigualdad, el desempleo y la falta oportunidades para el desarrollo de las personas.

Esta problemática social ocasiona que la gente pierda la tranquilidad, la paz y su calidad de vida, aun dentro de sus hogares. La inseguridad en el municipio es un tema de interés, según las Estadísticas de Incidencias Delictivas de la Secretaría de Seguridad y Paz de Guanajuato en el periodo de 2021 a 2025.

Gráfica 4. Incidencia total de delitos de alto impacto en San Luis de la Paz, Gto.



Fuente: Estadísticas de Incidencias Delictivas. Secretaría de Seguridad y Paz de Guanajuato. Datos del Secretariado Ejecutivo del Sistema Nacional de Seguridad Pública.

https://sesesp.guanajuato.gob.mx/docs/5114/San_Luis_de_la_Paz_05-2025.pdf

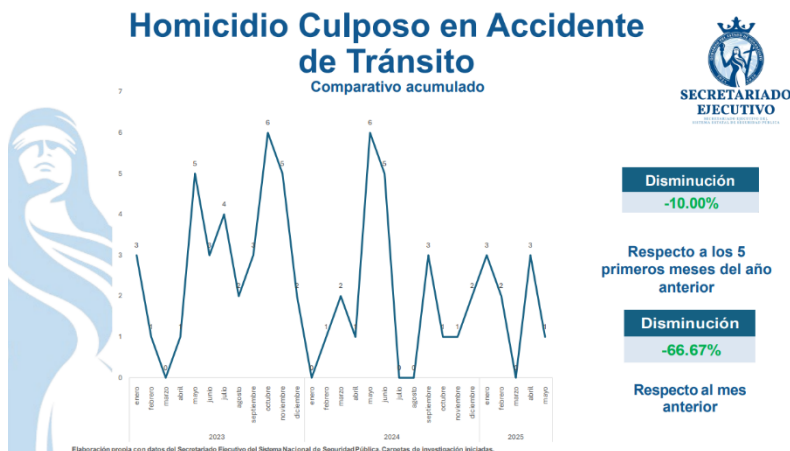
Gráfica 5. Homicidios dolosos en San Luis de la Paz, Gto.



Fuente: Estadísticas de Incidencias Delictivas. Secretaría de Seguridad y Paz de Guanajuato. Datos del Secretariado Ejecutivo del Sistema Nacional de Seguridad Pública.

https://sesesp.guanajuato.gob.mx/docs/5114/San_Luis_de_la_Paz_05-2025.pdf

Gráfica 6. Homicidios culposos en accidentes de tránsito en San Luis de la Paz, Gto.



Fuente: Estadísticas de Incidencias Delictivas. Secretaría de Seguridad y Paz de Guanajuato. Datos del Secretariado Ejecutivo del Sistema Nacional de Seguridad Pública.
https://sesesp.guanajuato.gob.mx/docs/5114/San_Luis_de_la_Paz_05-2025.pdf

Gráfica 7. Robo a casa habitación en San Luis de la Paz, Gto.



Fuente: Estadísticas de Incidencias Delictivas. Secretaría de Seguridad y Paz de Guanajuato. Datos del Secretariado Ejecutivo del Sistema Nacional de Seguridad Pública.
https://sesesp.guanajuato.gob.mx/docs/5114/San_Luis_de_la_Paz_05-2025.pdf

Gráfica 8. Robo de vehículos en San Luis de la Paz, Gto.



Fuente: Estadísticas de Incidencias Delictivas. Secretaría de Seguridad y Paz de Guanajuato. Datos del Secretariado Ejecutivo del Sistema Nacional de Seguridad Pública.
https://sesesp.guanajuato.gob.mx/docs/5114/San_Luis_de_la_Paz_05-2025.pdf

Gráfica 9. Robo a negocios en San Luis de la Paz, Gto.



Fuente: Estadísticas de Incidencias Delictivas. Secretaría de Seguridad y Paz de Guanajuato. Datos del Secretariado Ejecutivo del Sistema Nacional de Seguridad Pública.
https://sesesp.guanajuato.gob.mx/docs/5114/San_Luis_de_la_Paz_05-2025.pdf

Gráfica 10. Narcomenudeo y extorsión en San Luis de la Paz, Gto.



Fuente: Estadísticas de Incidencias Delictivas. Secretaría de Seguridad y Paz de Guanajuato. Datos del Secretariado Ejecutivo del Sistema Nacional de Seguridad Pública.

https://sesesp.guanajuato.gob.mx/docs/5114/San_Luis_de_la_Paz_05-2025.pdf

Gráfica 11. Violencia familiar en San Luis de la Paz, Gto.



Fuente: Estadísticas de Incidencias Delictivas. Secretaría de Seguridad y Paz de Guanajuato. Datos del Secretariado Ejecutivo del Sistema Nacional de Seguridad Pública.

https://sesesp.guanajuato.gob.mx/docs/5114/San_Luis_de_la_Paz_05-2025.pdf

Gráfica 12. Violación y feminicidio en San Luis de la Paz, Gto.



Fuente: Estadísticas de Incidencias Delictivas. Secretaría de Seguridad y Paz de Guanajuato. Datos del Secretariado Ejecutivo del Sistema Nacional de Seguridad Pública.
https://sesesp.guanajuato.gob.mx/docs/5114/San_Luis_de_la_Paz_05-2025.pdf



Indicador
Vivienda

Tabla 12. Indicador de vivienda en el municipio de San Luis de la Paz.

Total de viviendas particulares habitadas



30,386 Representa el 19% del total estatal

Promedio de ocupantes por vivienda **4.2**

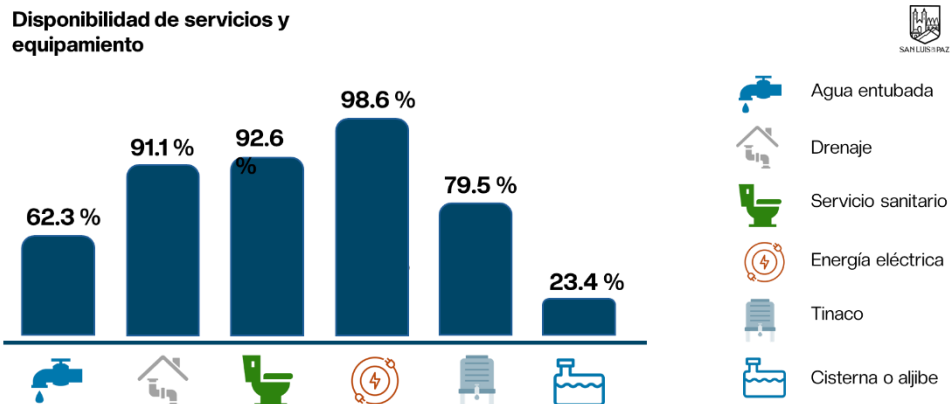
Promedio de ocupantes por cuarto **1.2**

Viviendas con piso de tierra 5.2 %

Fuente: Elaboración propia con información de Panorama Sociodemográfico de Guanajuato 2020 INEGI.
https://www.inegi.org.mx/contenidos/productos/prod_serv/contenidos/espanol/bvinegi/productos/nueva_estruc/702825197841.pdf

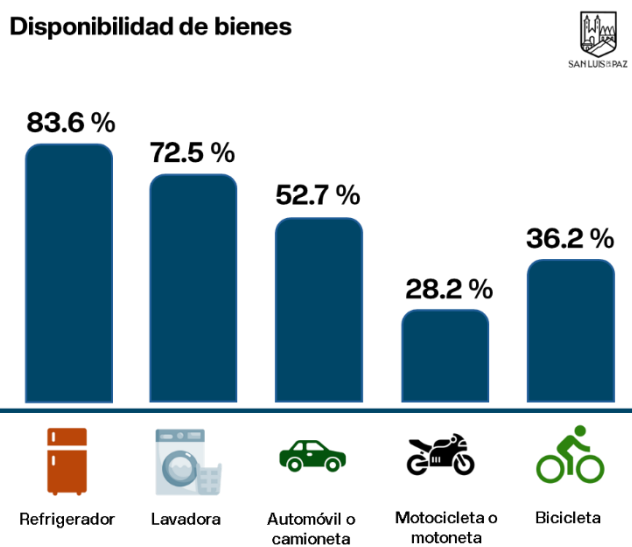


Gráfica 13. Indicador de disponibilidad de servicios y equipamiento en el municipio de San Luis de la Paz.



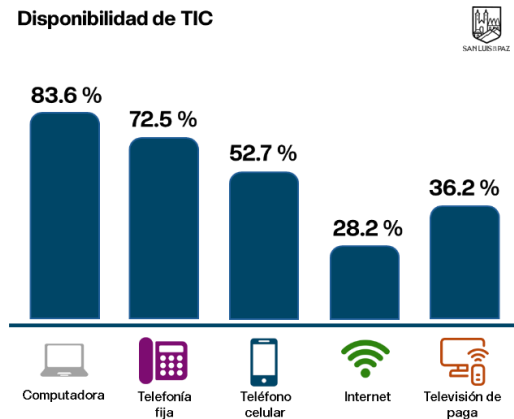
Fuente: Elaboración propia con información de *Panorama Sociodemográfico de Guanajuato 2020 INEGI*.
https://www.inegi.org.mx/contenidos/productos/prod_serv/contenidos/espanol/bvinegi/productos/nueva_estruc/702825197841.pdf

Gráfica 14. Indicador de disponibilidad de bienes en el municipio de San Luis de la Paz.



Fuente: Elaboración propia con información de *Panorama Sociodemográfico de Guanajuato 2020 INEGI*.
https://www.inegi.org.mx/contenidos/productos/prod_serv/contenidos/espanol/bvinegi/productos/nueva_estruc/702825197841.pdf

Gráfica 15. Indicador de disponibilidad de tecnologías de la información y comunicación (TIC) en el municipio de San Luis de la Paz.



Fuente: Elaboración propia con información de Panorama Sociodemográfico de Guanajuato 2020 INEGI.
https://www.inegi.org.mx/contenidos/productos/prod_serv/contenidos/espanol/bvinegi/productos/nueva_estruc/702825197841.pdf

3.4.3. Dimensión Económica



Indicador
Características económicas

En lo que se refiere a la Población Económicamente Activa (PEA), según información del Instituto Nacional de Estadística y Geografía (INEGI), reporta que, en San Luis de la Paz, en el cuarto trimestre de 2024, la población ocupada en el ámbito no agropecuario aumentó en 8 mil personas en comparación con el mismo período de 2023. Los micronegocios registraron la mayor disminución en la ocupación, mientras que los establecimientos medianos experimentaron un aumento. En cuanto a la distribución por género, las mujeres ocupadas aumentaron en 20 mil personas, mientras que los hombres disminuyeron en 13 mil.

Tabla 13. Población económicamente activa en el municipio de San Luis de la Paz.

Población ocupada en actividades agrícolas y forestales, 2020.	Población ocupada en actividades industriales, 2020.	Población ocupada en actividades de comercio y servicios, 2020.	Población total con empleo, 2020.
Entidad 147,170	Entidad 418,791	Entidad 334,501	Entidad 2,356,665
Municipio 4,868	Municipio 5,653	Municipio 5,234	Municipio 39,993

Fuente: Elaboración propia con información de la Secretaría de Bienestar. Informe Anual Sobre la Situación de Pobreza y Rezago Social 2025. San Luis de la Paz, Gto.



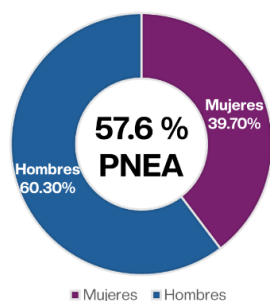
En los indicadores de INEGI no existen datos específicos sobre las tasas de inserción laboral formal e informal a nivel municipal. La información disponible se refiere a nivel estatal (Guanajuato) y muestra que el 45.7% de la población ocupada está en la economía formal y el 54.3% en la informal. La tasa de informalidad laboral a nivel estatal se ubicó en 54.5% en el último periodo disponible, según datos de INEGI.

En San Luis de la Paz, Guanajuato, la tasa de inserción laboral se puede analizar a través de la Población Económicamente Activa (PEA) y la tasa de informalidad. En el tercer trimestre de 2024, la PEA fue del 57.6%. La tasa de desocupación se ubicó en 3.35%.

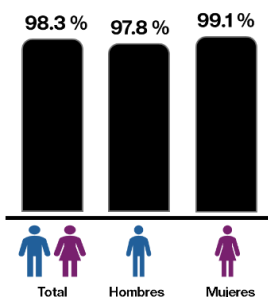
Por otra parte, los ingresos por remesas, en el primer trimestre de 2025, San Luis de la Paz se ubicó como el segundo municipio de Guanajuato con mayores ingresos por remesas, con 119 millones de dólares.

Gráfica 16. Indicador de características económicas en el municipio de San Luis de la Paz.

Características económicas
Población económicamente activa (PEA)
De 12 años y más

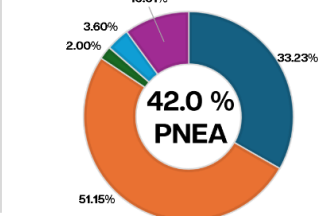


Porcentaje de PEA ocupada



Población no económicamente activa

■ Estudiantes
■ Personas dedicadas a los quehaceres de su hogar
■ Pensionadas(os) o jubiladas(os)
■ Personas con alguna limitación física o mental que les impida trabajar
■ Personas en otras actividades no económicas



Porcentaje de la población con condición de actividad no especificada De 12 años y más **0.4%**

Fuente: Elaboración propia con información de Panorama Sociodemográfico de Guanajuato 2020 INEGI.
https://www.inegi.org.mx/contenidos/productos/prod_serv/contenidos/espanol/bvinegi/productos/nueva_estruc/702825197841.pdf

El perfil económico de San Luis de la Paz, Guanajuato, se caracteriza por ser un municipio con una economía diversificada, destacando la agricultura, el turismo y el comercio. Además, es un importante centro agrícola y comercial de la Sierra Gorda de Guanajuato.

Actividades económicas principales:

- **Sector Primario:** La agricultura es una actividad relevante, con cultivos como frijol, maíz, alfalfa y avena forrajera.
- **Sector Secundario:** Actividad industrial.
- **Sector Terciario:** El turismo es un motor importante, atrayendo visitantes a sus haciendas mezcaleras y al pueblo mágico de Mineral de Pozos. También se destaca el comercio, debido a su ubicación como centro de la región.

Según información de la Secretaría de Economía del gobierno federal en su portal de data México, las exportaciones de San Luis de la Paz en 2024 decrecieron un 28.5% respecto al año anterior. Los productos con mayores exportaciones en 2024 fueron verduras frescas o refrigeradas y en lo que se refiere las importaciones en el mismo periodo crecieron un 41.7% respecto al año anterior. Los productos con mayor importación en 2024 fueron maquinaria; partes de escaleras mecánicas, transportadores, cabrestantes y similares, ejes y manivelas, rodamientos, alojamientos de rodamientos y otros cambiadores de velocidad y artículos de plástico y de otros materiales.

El Directorio Estadístico Nacional de Unidades Económicas (DENUE), tiene registrados 5,438 establecimiento económicos en el municipio, distribuidos en los siguientes sectores:

Tabla 14. Establecimientos económicos de Unidades Económicas en San Luis de la Paz por sector.

	5,438
Actividad Económica	Unidades Económicas
Minería	4
Generación, transmisión y distribución de energía eléctrica, suministro de agua y de gas por ductos al consumidor final	7
Construcción	9
Industria manufactura	457
Comercio al por mayor	114
Comercio al por menor	2577
Transportes, correos y almacenamientos	33
Información en medios masivos	13
Servicios financieros y de seguros	50
Servicios inmobiliarios y de alquiler de bienes muebles e intangibles	84
Servicios profesionales, científicos y técnicos	100
Servicios de apoyo a los negocios y manejo de desechos y servicios de remediación	48
Servicios educativos	109
Servicios de salud y de asistencia social	237
Servicios de esparcimiento, culturales y deportivos y otros servicios recreativos	56
Servicios de alojamiento temporal y de preparación de alimentos y bebidas	611
Otros servicios excepto actividades gubernamentales	845
Actividades legislativas, gubernamentales, de impartición de justicia y de organismos internacionales y extraterritoriales	84

Fuente: Elaboración propia con información del Directorio Estadístico Nacional de Unidades Económicas (DENUE). INEGI



Indicador

Características educativas

El municipio de San Luis de la Paz cuenta con una infraestructura educativa distribuida de la siguiente manera:

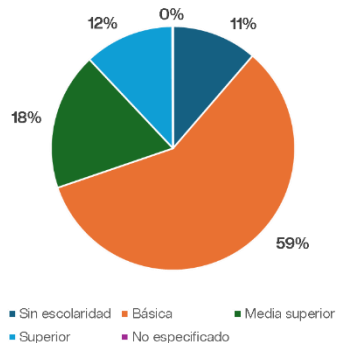
Tabla 15. Infraestructura educativa en San Luis de la Paz.

Nivel Educativo	Unidades
Bachillerato	10
Capacitación IECA	1
Capacitación para el trabajo	2
Escuela de Educación Normal	1
Especial	3
Inicial no escolarizado	5
Preescolar	93
Primaria	139
Profesional Técnico	1
SABES	9
Secundaria	44
Superior	1
Universidades	8

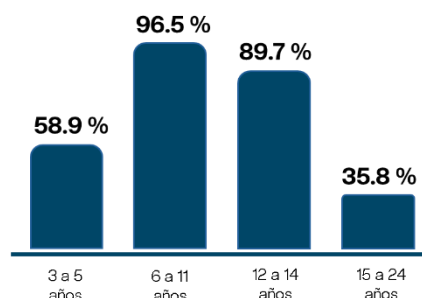
Fuente: Elaboración propia con información de la Secretaría de Educación de Guanajuato.

Gráfica 17. Indicador de características educativas en el municipio de San Luis de la Paz.

Características educativas
Población según nivel de escolaridad
De 15 años y más



Tasa de alfabetización
15 a 24 años **98.7 %**
25 años y más **88.1 %**




Fuente: Elaboración propia con información de Panorama Sociodemográfico de Guanajuato 2020 INEGI.
https://www.inegi.org.mx/contenidos/productos/prod_serv/contenidos/espanol/bvinegi/productos/nueva_estruc/702825197841.pdf





Indicador Etnicidad

Tabla 15. Indicador de características etnicidad en el municipio de San Luis de la Paz.

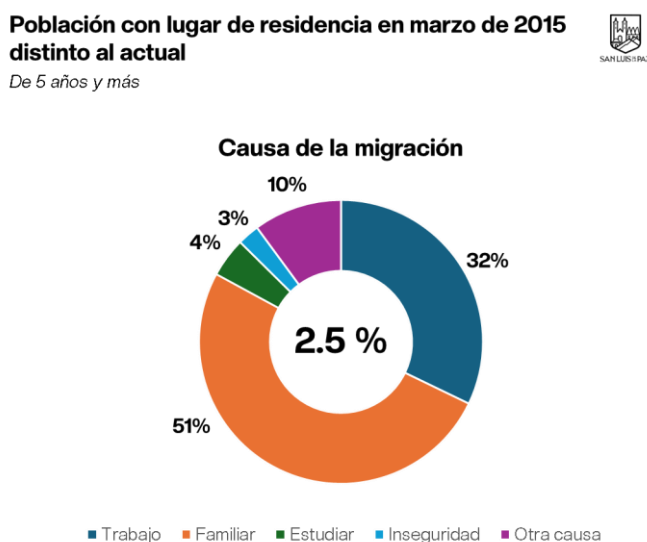
Etnicidad 	
Población que habla lengua indígena	1.90 %
Población que no habla español de los hablantes de lengua indígena	1.83 %
Lenguas indígenas más frecuentes	
Chichimeco Jonaz	96.7 %
Náhuatl	0.9 %
Población que se considera afromexicana negra o afrodescendiente	0.75 %
<i>De 3 años o más</i>	

Fuente: Elaboración propia con información de Panorama Sociodemográfico de Guanajuato 2020 INEGI.
https://www.inegi.org.mx/contenidos/productos/prod_serv/contenidos/espanol/bvinegi/productos/nueva_estruc/702825197841.pdf



Indicador Migración

Gráfica 18. Indicador de características migración en el municipio de San Luis de la Paz.



Fuente: Elaboración propia con información de Panorama Sociodemográfico de Guanajuato 2020 INEGI.
https://www.inegi.org.mx/contenidos/productos/prod_serv/contenidos/espanol/bvinegi/productos/nueva_estruc/702825197841.pdf





Indicador
 Fecundidad y mortalidad

Gráfica 19. Indicador de fecundidad y mortalidad en el municipio de San Luis de la Paz.

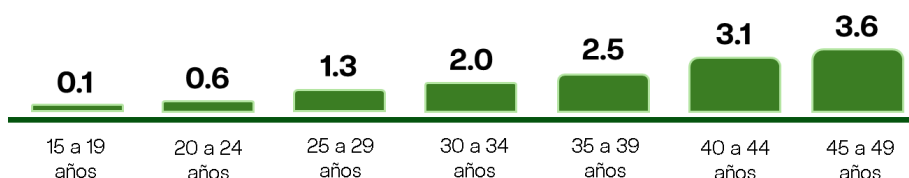
Fecundidad y Mortalidad

Promedio de hijas(os) nacidas(os) vivas(os)
Mujeres de 15 a 49 años

1.6

Porcentaje de hijas(os) fallecidas(os)
Mujeres de 15 a 49 años

3.5 %



Fuente: Elaboración propia con información de Panorama Sociodemográfico de Guanajuato 2020 INEGI.
https://www.inegi.org.mx/contenidos/productos/prod_serv/contenidos/espanol/bvinegi/productos/nueva_estruc/702825197841.pdf



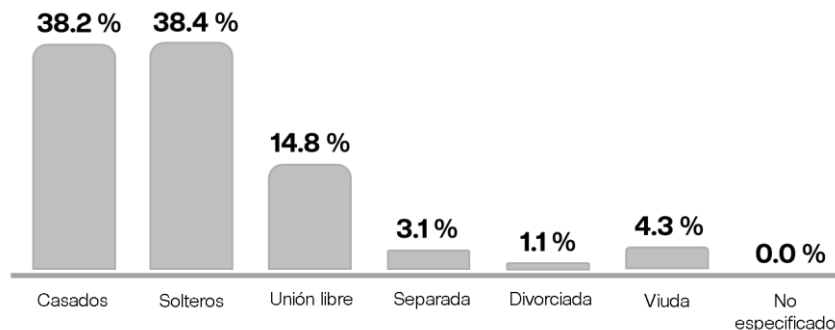
Indicador
 Situación conyugal

Gráfica 20. Indicador de situación conyugal en el municipio de San Luis de la Paz.

Situación conyugal

Población según situación conyugal
De 12 años y más

74.9 %



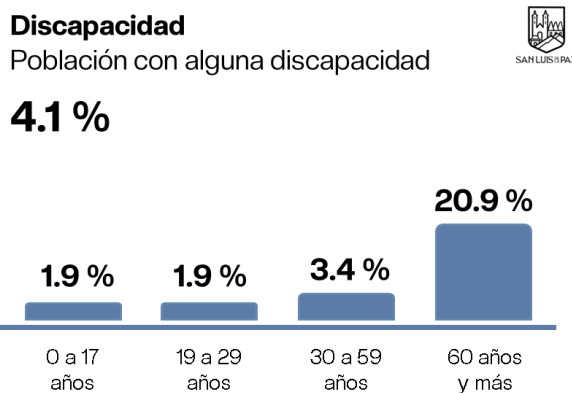
Fuente: Elaboración propia con información de Panorama Sociodemográfico de Guanajuato 2020 INEGI.
https://www.inegi.org.mx/contenidos/productos/prod_serv/contenidos/espanol/bvinegi/productos/nueva_estruc/702825197841.pdf





Indicador
Discapacidad

Gráfica 21. Indicador de discapacidad en el municipio de San Luis de la Paz.

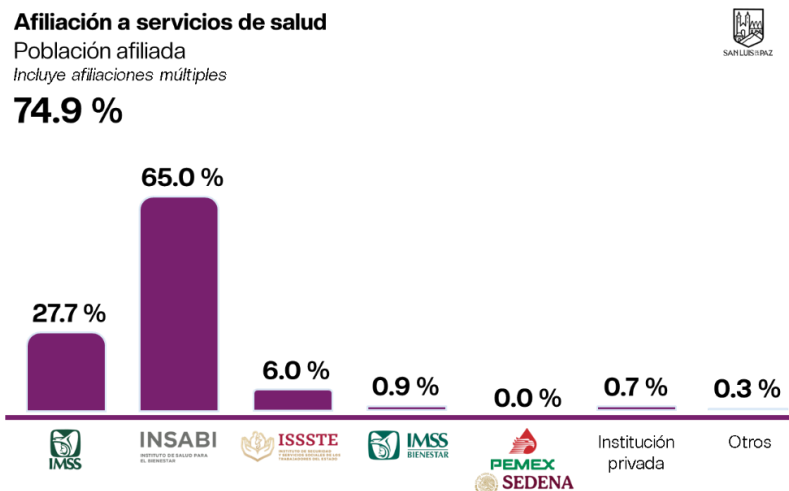


Fuente: Elaboración propia con información de *Panorama Sociodemográfico de Guanajuato 2020 INEGI*.
https://www.inegi.org.mx/contenidos/productos/prod_serv/contenidos/espanol/bvinegi/productos/nueva_estruc/702825197841.pdf



Indicador
Afiliación a servicios de salud

Gráfica 22. Indicador de afiliación a servicios de salud en el municipio de San Luis de la Paz.



Fuente: Elaboración propia con información de *Panorama Sociodemográfico de Guanajuato 2020 INEGI*.
https://www.inegi.org.mx/contenidos/productos/prod_serv/contenidos/espanol/bvinegi/productos/nueva_estruc/702825197841.pdf



4. FILOSOFÍA DE LA ADMINISTRACIÓN MUNICIPAL

Misión

Ser un municipio, cercano y sensible con los ludovicenses que construya un nuevo San Luis de la Paz que crezca con su gente, con rumbo para construir un gobierno seguro, con desarrollo integral, inclusivo y sostenible, mediante una gestión pública eficiente, transparente y participativa, que fortalezca el bienestar de la ciudadanía, promueva la equidad social y fomente el respeto por el patrimonio cultural y natural del municipio.

Visión

Ser un municipio líder en desarrollo sostenible, con servicios públicos de calidad y con cuidado al medio ambiente, con inclusión social y gobernanza participativa, reconocido por su calidad de vida, que destaque por su competitividad y por el desarrollo social de la ciudadanía, su compromiso con la preservación de su identidad cultural, construyendo juntos un futuro próspero y equitativo para las generaciones presentes y futuras donde cada persona tenga la oportunidad de mejorar su vida y contribuir al bienestar común.

Valores

- Eficiencia
- Respeto
- Servicio
- Responsabilidad
- Legalidad
- Honestidad
- Trabajo en equipo
- Transparencia
- Empatía
- Justicia

5. PLANTEAMIENTO ESTRATÉGICO

PGM 2024

Programa de Gobierno Municipal
San Luis de la Paz, Guanajuato



El Programa se centra en cinco Ejes de Gobierno alineados a los ODS y a la Agenda 2030, así como al Plan Estatal de Desarrollo 2050 y al Plan Municipal de Desarrollo vigente, orientados al desarrollo del municipio de San Luis de la Paz, con objetivos, estrategias y líneas de acción que establezcan la visión a mediano y largo plazo que establezcan la definición de acciones específicas que ejecuta el gobierno municipal para alcanzar las metas establecidas.

Hacemos propia la Agenda 2030 y los Objetivos de Desarrollo Sostenible con miras a promover un futuro sostenible para todos los ludovicenses, abordando de manera integral los desafíos globales, económicos, sociales y ambientales. Estos objetivos buscan erradicar la pobreza, proteger el planeta y asegurando la prosperidad para todos, integrando la sostenibilidad en todas las dimensiones de desarrollo.

Estructura del 
PGM 2024-2027

Ejes de Gobierno	Objetivos	Estrategias	Líneas de acción
5	26	49	251

Ejes de Gobierno



Bienestar social y Calidad de vida



Economía dinámica y sustentable



Infraestructura, Obras, Servicios Públicos y Medio Ambiente



Gobernanza



Seguridad

Ejes de Gobierno: Estrategias centrales que guían las políticas públicas y acciones de la administración pública municipal, mismo que están orientados a abordar problemas específicos para alcanzar objetivos planteados, prioritarios para la población ludovicense.

Objetivos: Directrices generales conforme a las cuales se desarrollarán las acciones del Programa de Gobierno Municipal. Es lo fundamental que se tiene que hacer para superar los problemas prioritarios del municipio, asegurando que tengan un impacto real.

Estrategias: Son el conjunto de planes de acción que se llevarán a cabo para alcanzar los objetivos planteados para el periodo de gobierno municipal, o bien, para lograr un avance cuando se trate de objetivos proyectados a largo plazo en el Plan Municipal de Desarrollo.

Líneas de acción: Se refieren a aquellas actividades específicas que convierten en operables las estrategias para el logro de los objetivos planteados dentro de la cadena de valor e impacto de la política pública.

Enfoque de inclusión ciudadana

Desarrollo Sostenible

Enfoque Transversal

Permite optimizar el uso de recursos públicos

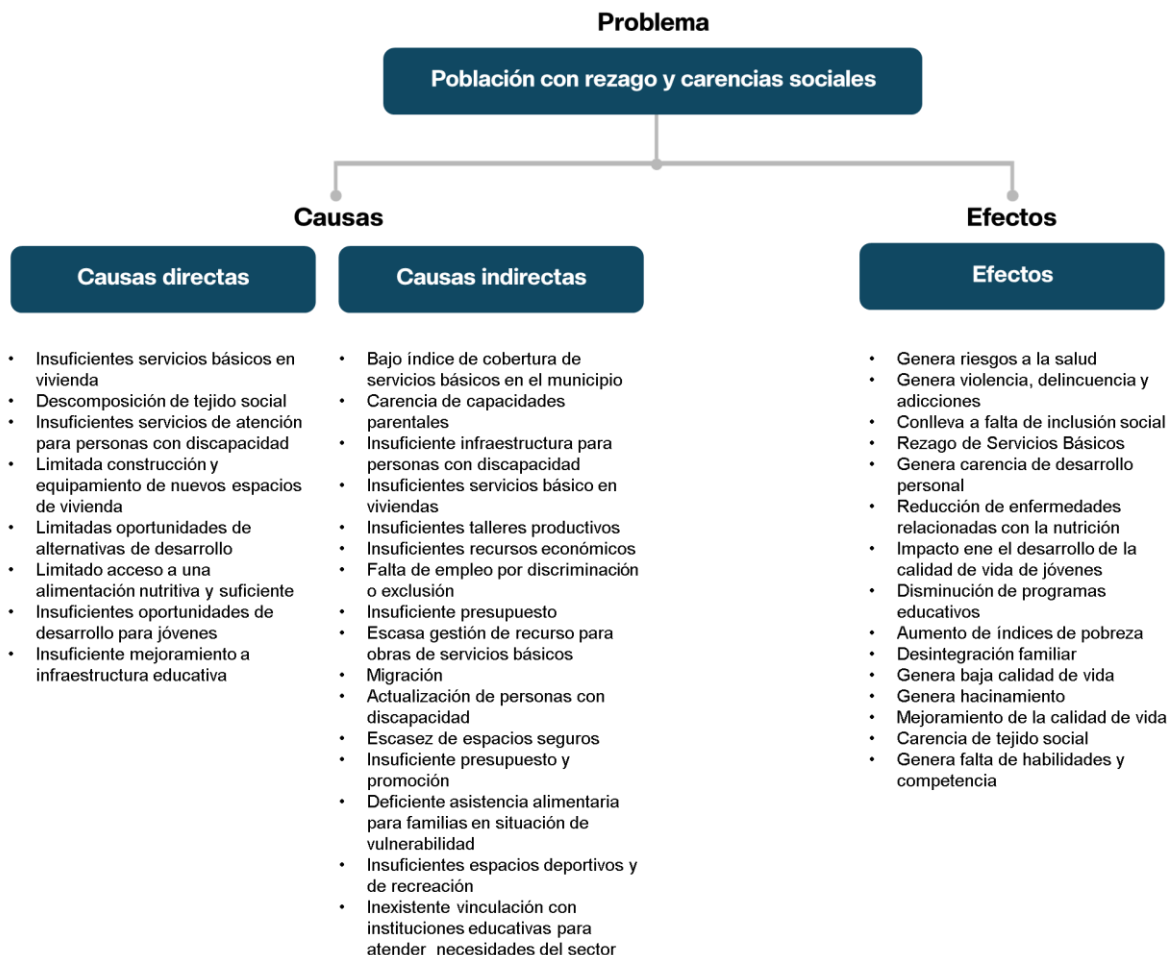
Mejora la gestión pública





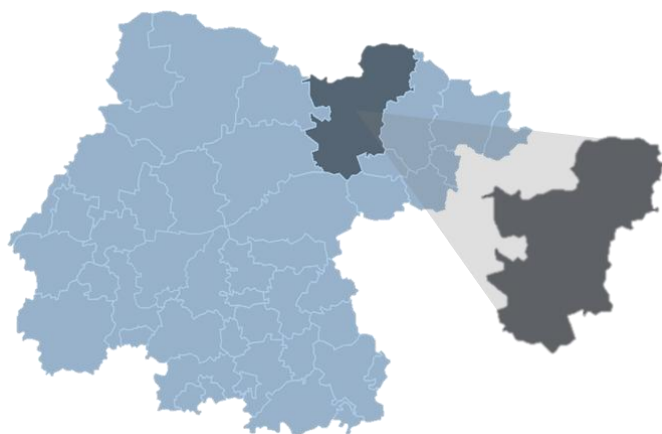
Árbol de problemas

Como resultado de los diversos ejercicios de participación de las direcciones de la administración municipal, se deriva el siguiente árbol de problemas en materia de inclusión, bienestar y desarrollo social.



Ejes de Gobierno Programa de Gobierno Municipal 2024-2027 San Luis de la Paz, Guanajuato

Bienestar Social y Calidad de Vida



Objetivos

Mejorar la calidad y cobertura de servicios básicos en vivienda de la población del municipio.

Disminuir el rezago y desarrollo social en la población del municipio de San Luis de la Paz.

Incrementar la calidad de vida de la población de San Luis de la Paz.



Estrategias





Líneas de acción





Eje 1. San Luis de la Paz con Bienestar Social y Calidad de Vida

Objetivo 1.1.	Alineación ODS
Mejorar la calidad y cobertura de servicios básicos en vivienda de la población del municipio.	  <p>1. Poner fin a la pobreza en todas sus formas en todo el mundo.</p> <p>11. Lograr que las ciudades y los asentamientos humanos sean inclusivos, seguros, resilientes y sostenibles.</p>
Indicador <ul style="list-style-type: none"> Porcentaje de la población con carencia de servicios básicos (12.5%). Proporción de la población con carencia por calidad y espacios de la vivienda (7%). 	Meta <p>Disminuir el porcentaje de población que carece de algún servicio básico en su vivienda entre un 15% y 20% sobre el porcentaje de carencia.</p> <p>Reducir a un rango entre el 2 y 3.5 el porcentaje de vivienda en situaciones precarias, sobre el porcentaje de carencia.</p>




Estrategia 1.1.1 Fortalecimiento institucional para generar un ordenamiento sustentable del territorio municipal.

Líneas de acción	Dependencia responsable
1.1.1.1 Actualización reglamentaria en materia de ordenamiento territorial, desarrollo urbano y ordenamiento ecológico.	<ul style="list-style-type: none"> Dirección de Desarrollo Urbano Mejora Regulatoria
1.1.1.2 Actualización y/o implementación de un catastro multifinalitario.	<ul style="list-style-type: none"> Dirección de Desarrollo Urbano Departamento de Predial y Catastro
1.1.1.3 Impulso de programas de vivienda digna para los ludovicenses con servicios básicos de agua potable, drenaje y electricidad.	<ul style="list-style-type: none"> Dirección General de Infraestructura Municipal y Obras JAPASP



Estrategia 1.1.2 Impulsar programas de mejoramiento a la vivienda para las y los ludovicenses, para mejorar su condición.

Líneas de acción		Dependencia responsable
1.1.2.1	Fortalecer y ampliar los programas de mejoramiento a la vivienda, en distintas vertientes: calentadores solares, cisternas, tinacos, cuarto adicional, estufa ecológica, techos de intrateja (lamina), techos de fibrocemento y paquete de material de construcción.	<ul style="list-style-type: none"> Dirección de Desarrollo Social Dirección General de Infraestructura Municipal y Obras
1.1.2.2	Gestionar eficientemente el recurso municipal y federal (FAIS) para la ampliación del programa de mejoramiento a la vivienda para aplicarse principalmente en zonas marginadas del municipio.	<ul style="list-style-type: none"> Dirección de Desarrollo Social
1.1.2.3	Reducir el hacinamiento en las viviendas del municipio en zonas con rezago social.	<ul style="list-style-type: none"> Dirección de Desarrollo Social
1.1.2.4	Contribuir a la ampliación de viviendas, así como al acondicionamiento de cocinas, dormitorios y baños, e incluso la instalación de ecotecnias.	<ul style="list-style-type: none"> Dirección de Desarrollo Social




Objetivo 1.2.	Alineación ODS
Disminuir el rezago y desarrollo social en la población del municipio de San Luis de la Paz.	   <p> 1. Poner fin a la pobreza en todas sus formas en todo el mundo. 4. Garantizar una educación inclusiva y equitativa de calidad y promover oportunidades de aprendizaje permanente para todos. 8. Promover el crecimiento económico sostenido, inclusivo y sostenible, el empleo pleno y productivo y el trabajo decente para todos. </p>
Indicador <ul style="list-style-type: none"> Porcentaje de la población con rezago educativo (12.5%). 	Meta Reducir el porcentaje de población con rezago educativo a un valor entre 3% y 4%.

Estrategia 1.2.1 Ampliación de la cobertura educativa en todos los niveles y contribuir al mejoramiento la infraestructura educativa.

Líneas de acción		Dependencia responsable
1.2.1.1	Promover la educación inclusiva en todos los niveles para que se atiendan las necesidades de grupos marginados, minorías étnicas, personas con discapacidad y otras poblaciones que enfrentan barreras para acceder a la educación.	<ul style="list-style-type: none"> • Coordinación de Vinculación Educativa • DIF
1.2.1.2	Implementar y fortalecer el programa de infraestructura educativa para el mejoramiento y rehabilitación de aulas, bardas perimetrales, sanitarios, bibliotecas, comedores, techados canchas deportivas.	<ul style="list-style-type: none"> • Dirección de Desarrollo Social
1.2.1.3	Impulsar la cobertura y el servicio de internet en las escuelas del municipio principalmente en zonas rurales.	<ul style="list-style-type: none"> • Dirección de Desarrollo Social
1.2.1.4	Gestionar becas para alumnos de escasos recursos.	<ul style="list-style-type: none"> • Coordinación de Vinculación Educativa
1.2.1.5	Implementar programas que incentiven el desempeño escolar, a través de estímulos educativos.	<ul style="list-style-type: none"> • Dirección de Desarrollo Social
1.2.1.6	Gestionar la conectividad o mejora de acceso a internet a instituciones educativas.	<ul style="list-style-type: none"> • Coordinación de Vinculación Educativa
1.2.1.7	Gestionar programa de educación básica para que jóvenes y adultos puedan continuar con su proceso educativo y puedan ser más competitivos.	<ul style="list-style-type: none"> • Coordinación de Vinculación Educativa • Coordinación de la Juventud
1.2.1.8	Crear un sistema municipal de reconocimiento público a ciudadanos con trayectorias destacadas en deporte, cultura, ciencia, emprendimiento y servicio comunitario, mediante la instalación o construcción de un Salón de la Fama físico y digital que preserve sus contribuciones y promueva la inspiración intergeneracional.	<ul style="list-style-type: none"> • Dirección de Cultura y Recreación • Dirección General de Infraestructura Municipal y Obras

Estrategia 1.2.2 Implementación del programa San Luis de la Paz Activo: Deporte, Bienestar e Inclusión para Todos.

Líneas de acción		Dependencia responsable
1.2.2.1	Crear una Cultura Física Activa e Inclusiva en San Luis de la Paz.	<ul style="list-style-type: none"> Dirección de Deportes
1.2.2.2	Desarrollar programas o acciones de rehabilitación, mantenimiento y mejora de espacios públicos más seguros para realizar actividades deportivas o activación física.	<ul style="list-style-type: none"> Dirección de Desarrollo Social Comisaria de Seguridad Pública
1.2.2.3	Ampliar y mejorar las instalaciones deportivas existentes, como canchas, gimnasios, parques, espacios al aire libre, con la finalidad de tener suficientes opciones para la práctica deportiva.	<ul style="list-style-type: none"> Dirección de Desarrollo Social Dirección General de Servicios Públicos Municipales
1.2.2.4	Creación de nuevos espacios con canchas de fútbol con pasto artificial y canchas de usos múltiples en comunidades rurales y urbanas del municipio.	<ul style="list-style-type: none"> Dirección de Desarrollo Social Dirección General de Infraestructura Municipal y Obras
1.2.2.5	Promover la práctica regular de actividades físicas y deportivas entre la población en general, enfocados en niños, adolescentes y adultos mayores.	<ul style="list-style-type: none"> Dirección de Deportes
1.2.2.6	Organizar y apoyar eventos deportivos a nivel municipal, estatal y nacional, como una estrategia para masificar la práctica deportiva y fomentar la participación de diversos sectores y organización de eventos deportivos con vocación turística.	<ul style="list-style-type: none"> Dirección de Deportes Dirección de Desarrollo Turístico
1.2.2.7	Adaptar programas y actividades deportivas para personas con discapacidad, garantizando su participación y acceso a espacios deportivos	<ul style="list-style-type: none"> Dirección de Deportes DIF
1.2.2.8	Impartir cursos y talleres para entrenadores y deportistas.	<ul style="list-style-type: none"> Dirección de Deportes

Objetivo 1.3.	Alineación ODS	  
Incrementar la calidad de vida de la población de San Luis de la Paz.	1. Poner fin a la pobreza en todas sus formas en todo el mundo. 2. Poner fin al hambre, lograr la seguridad alimentaria y la mejora de la nutrición y promover la agricultura sostenible. 3. Garantizar una vida sana y promover el bienestar de todos a todas las edades.	
Indicador	Meta	
<ul style="list-style-type: none"> Porcentaje de población con carencia por acceso a los servicios de salud (28.4%). 	Reducir el porcentaje de población con carencia en servicios de salud a un valor entre 1.5% y 2% sobre el porcentaje de carencia.	
<ul style="list-style-type: none"> Porcentaje de población con carencia por acceso a una alimentación nutritiva y de calidad (18.1%). 	Reducir el porcentaje de población con carencia a alimentación a un valor entre 10% y 12% sobre el porcentaje de carencia.	
<ul style="list-style-type: none"> Porcentaje de personas en situación de vulnerabilidad por discapacidad temporal o permanente. 	Aumentar un 5% los apoyos a personas en situación de vulnerabilidad.	

Estrategia 1.3.1 Inclusión social de la población en situación de vulnerabilidad.

Líneas de acción	Dependencia responsable
1.3.1.1 Fortalecer la infraestructura social para mejorar la calidad de vida de los ludovicenses.	<ul style="list-style-type: none"> Dirección de Desarrollo Social Dirección General de Infraestructura Municipal y Obras
1.3.1.2 Consolidar el acceso universal y cobertura de los servicios de salud integral a través de Jornadas de Salud	<ul style="list-style-type: none"> Dirección de Desarrollo Social DIF
1.3.1.3 Fortalecer programas de educación en salud integral en zonas vulnerables del municipio.	<ul style="list-style-type: none"> DIF
1.3.1.4 Impulsar la formación y promoción del deporte con enfoque en el desarrollo integral y la convivencia de la población.	<ul style="list-style-type: none"> Dirección de Deportes Coordinación de la Juventud
1.3.1.5 Ofrecer programas de salud mental que aborden las necesidades específicas de la población.	<ul style="list-style-type: none"> DIF

Líneas de acción		Dependencia responsable
1.3.1.6	Ofrecer servicios de salud especializados y accesibles, incluyendo atención médica geriátrica, programas de prevención de enfermedades crónicas y servicios de cuidado.	<ul style="list-style-type: none"> DIF
1.3.1.7	Fortalecer los programas de asistencia alimentaria de la población en situación de vulnerabilidad que promuevan la autosuficiencia y la resiliencia a largo plazo.	<ul style="list-style-type: none"> Dirección de Desarrollo Social DIF
1.3.1.8	Ampliar programas de asesoría y apoyo a emprendedores con talleres productivos en las comunidades rurales y zonas urbano-marginadas.	<ul style="list-style-type: none"> Dirección de Economía e Innovación Dirección de Desarrollo Social DIF
1.3.1.9	Impulsar programas sociales de autoconsumo para familias de comunidades para que puedan producir y acceder a alimentos nutritivos.	<ul style="list-style-type: none"> Dirección de Desarrollo Social Dirección de Desarrollo Agropecuario

Estrategia 1.3.2 Fortalecer o implementar programas de rehabilitación y rescate de entornos regenerativos.

Líneas de acción		Dependencia responsable
1.3.2.1	Promover el involucramiento de la sociedad civil organizada y la organización de la sociedad para el desarrollo social y humano.	<ul style="list-style-type: none"> Dirección de Desarrollo Social
1.3.2.2	Implementar un Programa de Espacios Vivos y de rehabilitación de Espacios públicos municipales.	<ul style="list-style-type: none"> Dirección de Desarrollo Social
1.3.2.3	Construcción de espacios públicos seguros para fortalecer el tejido social.	<ul style="list-style-type: none"> Dirección de Desarrollo Social Dirección General de Infraestructura Municipal y Obras
1.3.2.4	Establecer un plan de conservación y mantenimiento regular para los espacios públicos.	<ul style="list-style-type: none"> Dirección General de Servicios Públicos Municipales Dirección de Desarrollo Social

Estrategia 1.3.3 Promover la igualdad de oportunidades

Líneas de acción	Dependencia responsable
1.3.3.1 Proporcionar espacios públicos seguros y accesibles para la recreación, el juego y la práctica de deportes, fomentando la socialización y el bienestar físico de niñas, niños y adolescentes.	<ul style="list-style-type: none"> Dirección de Desarrollo Social Dirección de Deportes Coordinación de la Juventud
1.3.3.2 Promover actividades artísticas, culturales y creativas que fomenten la expresión y el desarrollo de habilidades artísticas de la infancia y adolescencia.	<ul style="list-style-type: none"> Dirección de Cultura y Recreación
1.3.3.3 Brindar atención integral a la población adulta mayor que vive en situación de vulnerabilidad.	<ul style="list-style-type: none"> DIF
1.3.3.4 Propiciar políticas públicas que favorezcan la inclusión de las personas discapacitadas, los adultos mayores y que no se tengan distinciones por razón de género.	<ul style="list-style-type: none"> DIF Unidad de Género
1.3.3.5 Generar oportunidades de trabajo en igualdad de condiciones para hombres y mujeres, adultos mayores, jóvenes y personas de la diversidad sexual.	<ul style="list-style-type: none"> Unidad de Género Atención de la Diversidad Sexual y de Género
1.3.3.6 Impulsar iniciativas que fomenten la visibilidad, el respeto y la igualdad de derechos de las personas LGBTI+ en todos los ámbitos de la sociedad.	<ul style="list-style-type: none"> Unidad de Género Atención de la Diversidad Sexual y de Género

Estrategia 1.3.4 Disminución de las brechas de desigualdad de las comunidades indígenas.

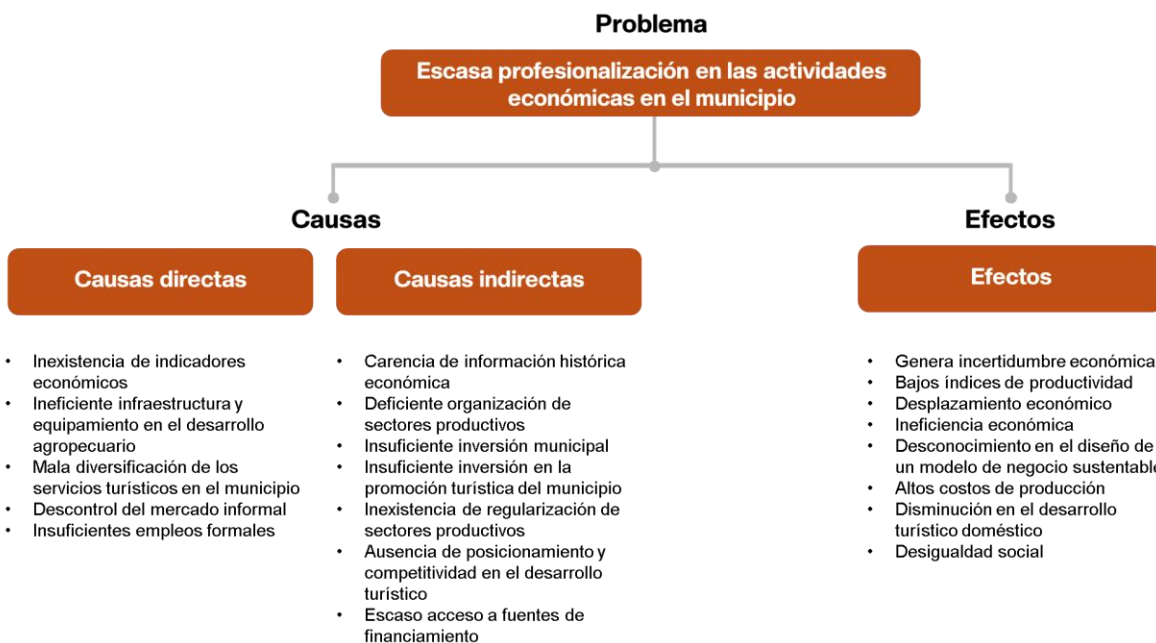
Líneas de acción	Dependencia responsable
1.3.4.1 Fomentar la participación de las comunidades indígenas (Misión de Chichimecas, San Ignacio y Paso Colorado) en la toma de decisiones y su representación en el gobierno municipal.	<ul style="list-style-type: none"> Dirección de Desarrollo Social
1.3.4.2 Preservar la herencia cultural de las comunidades indígenas, protegiendo su dialecto, tradiciones, conocimientos ancestrales y prácticas culturales.	<ul style="list-style-type: none"> Dirección de Cultura y Recreación

Líneas de acción		Dependencia responsable
1.3.4.3	Impulsar programas de desarrollo económico que respeten las tradiciones culturales y prácticas sostenibles de las comunidades indígenas.	<ul style="list-style-type: none"> • Dirección de Desarrollo Social • Dirección de Economía e Innovación
1.3.4.4	Garantizar la preservación de su territorio, cultural y políticas de las comunidades indígenas, incluyendo la protección de sus tierras y recursos naturales.	<ul style="list-style-type: none"> • Dirección de Desarrollo Urbano • Dirección de Desarrollo Social

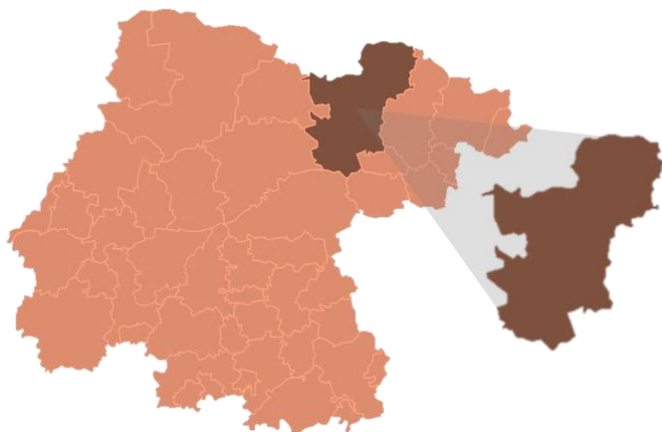


Árbol de problemas

Como resultado de los diversos ejercicios de participación de las direcciones de la administración municipal, se deriva el siguiente árbol de problemas en materia de en materia de prosperidad y empleo.



Economía Dinámica y Sustentable



Objetivos

Impulsar la generación de empleos formales con el fin de fortalecer la economía local y mejorar la calidad de vida de la población ludovicense.

Fortalecer el desarrollo económico del municipio de San Luis de la Paz con visión sustentable.

Promover un turismo sostenible que cree puestos de trabajo y promueva la cultura y los productos locales.



Estrategias

8




Líneas de acción

39





Eje 2. San Luis de la Paz con Economía Dinámica y Sustentable

Objetivo 2.1.	Alineación ODS	  
Impulsar la generación de empleos formales con el fin de fortalecer la economía local y mejorar la calidad de vida de la población ludovicense.	1. Poner fin a la pobreza en todas sus formas en todo el mundo. 4. Garantizar una educación inclusiva y equitativa de calidad y promover oportunidades de aprendizaje permanente para todos. 8. Promover el crecimiento económico sostenido, inclusivo y sostenible, el empleo pleno y productivo y el trabajo decente para todos.	
Indicador <ul style="list-style-type: none"> Tasa de inserción laboral formal. Población Económicamente Activa (PEA) 57.6% 	Meta Incremento sostenido del 10% en dos años.	


Estrategia 2.1.1 Promover la inclusión laboral productiva.

Líneas de acción	Dependencia responsable
2.1.1.1 Continuar con el Programa de Empleo Temporal.	<ul style="list-style-type: none"> Dirección de Economía e Innovación Dirección de Desarrollo Social
2.1.1.2 Realizar jornadas de reclutamiento de personal en convenio con empresas del corredor industrial.	<ul style="list-style-type: none"> Dirección de Economía e Innovación
2.1.1.3 Colaborar en Ferias de Empleo en coordinación con la Secretaría de Desarrollo Económico Sustentable del Estado de Guanajuato (SDES).	<ul style="list-style-type: none"> Dirección de Economía e Innovación
2.1.1.4 Fortalecer el Programa Apoyo al Emprendedor	<ul style="list-style-type: none"> Dirección de Economía e Innovación Dirección de Desarrollo Social





Estrategia 2.1.2 Crear oportunidades para participar en la economía formal con base a las vocaciones regionales.

Líneas de acción		Dependencia responsable
2.1.2.1	Analizar las fortalezas y potencialidades de la región para determinar sectores clave que puedan generar valor agregado y empleos formales.	<ul style="list-style-type: none"> Dirección de Economía e Innovación
2.1.2.2	Crear conexiones entre empresas locales, desde pequeñas unidades productivas para generar un ecosistema económico dinámico y sostenible.	<ul style="list-style-type: none"> Dirección de Economía e Innovación
2.1.2.3	Gestionar con el gobierno estatal a través de la institución Financiera y Apoyos "Tú Puedes Guanajuato", el acceso a microcréditos para personas emprendedoras, pequeñas y pequeños empresarios, especialmente quienes buscan incorporarse a la economía formal.	<ul style="list-style-type: none"> Dirección de Economía e Innovación
2.1.2.4	Simplificar y agilizar los procesos administrativos y trámites burocráticos para establecer y operar un negocio legalmente.	<ul style="list-style-type: none"> Secretaría de Ayuntamiento Dirección Protección Civil Departamento de Fiscalización
2.1.2.5	Generar una cultura de respeto en el ámbito laboral, promoviendo la diversidad, la igualdad y la no discriminación para las mujeres en los centros de trabajo.	<ul style="list-style-type: none"> Unidad de Género

Objetivo 2.2.	Alineación ODS
Fortalecer el desarrollo económico del municipio de San Luis de la Paz con visión sustentable.	 8. Promover el crecimiento económico sostenido, inclusivo y sostenible, el empleo pleno y productivo y el trabajo decente para todos.
Indicador <ul style="list-style-type: none"> Porcentaje de unidades económicas en el municipio Porcentaje de unidades económicas que separan sus residuos. 	Meta Incrementar el porcentaje de unidades económicas que utilizan materiales reciclados a un rango entre el 10% y 15%. Incrementar entre el 15% y 20% el porcentaje de unidades económicas que separan sus residuos.

Estrategia 2.2.1 Mejorar el padrón de unidades económicas en el municipio por sector para promover un desarrollo económico equitativo y sostenible.

Líneas de acción		Dependencia responsable
2.2.1.1	Actualizar padrón de unidades económicas.	<ul style="list-style-type: none"> Dirección de Economía e Innovación
2.2.1.2	Integrar prácticas sostenibles y respetuosas con el medio ambiente, comprometidas con la responsabilidad social y ambiental.	<ul style="list-style-type: none"> Dirección de Economía e Innovación Dirección de Protección al Ambiente
2.2.1.3	Facilitar la identificación de unidades económicas que deben contribuir al pago de impuestos municipales, asegurando una recaudación justa y eficiente, que a su vez se traduce en mejores servicios para la comunidad.	<ul style="list-style-type: none"> Tesorería Municipal
2.2.1.4	Implementar talleres ciudadanos y a las empresas locales sobre los beneficios de la economía circular y como implementarla.	<ul style="list-style-type: none"> Dirección de Economía e Innovación Dirección de Protección al Ambiente
2.2.1.5	Implementar la innovación abierta a la colaboración entre empresas, universidades y organizaciones para desarrollar soluciones circulares.	<ul style="list-style-type: none"> Dirección de Protección al Ambiente

Objetivo 2.3.	Alineación ODS	 
Mejorar la actividad económica del sector agropecuario con enfoque sostenible.	<p>2. Poner fin al hambre, lograr la seguridad alimentaria y la mejora de la nutrición y promover la agricultura sostenible.</p> <p>8. Promover el crecimiento económico sostenido, inclusivo y sostenible, el empleo pleno y productivo y el trabajo decente para todos.</p>	
Indicador <ul style="list-style-type: none"> Aportación del PIB agroalimentario al total estatal. 	Meta Incrementar la aportación del PIB agroalimentario municipal al estatal entre el 5% y el 6%	

Estrategia 2.3.1 Fortalecimiento de producción del sector agropecuario de manera sostenible.

Líneas de acción		Dependencia responsable
2.3.1.1	Fomentar el aprovechamiento y reúso del agua en el sector agrícola.	<ul style="list-style-type: none"> Dirección de Desarrollo Agropecuario
2.3.1.2	Impulsar la agricultura regenerativa en los campos agrícolas del municipio.	<ul style="list-style-type: none"> Dirección de Desarrollo Agropecuario
2.3.1.3	Impulsar la implementación de técnicas de agricultura sustentable con enfoque a la prevención de la contaminación atmosférica.	<ul style="list-style-type: none"> Dirección de Desarrollo Agropecuario
2.3.1.4	Gestionar apoyos a la tecnificación agrícola para mejorar el desarrollo de cosechas y alimentos.	<ul style="list-style-type: none"> Dirección de Desarrollo Agropecuario Dirección de Desarrollo Social
2.3.1.5	Generar acciones para promover el consumo de productos agropecuarios locales.	<ul style="list-style-type: none"> Dirección de Economía e Innovación
2.3.1.6	Mejorar los programas de apoyo con insumos agrícolas enfocados a dotación de semillas mejoradas.	<ul style="list-style-type: none"> Dirección de Desarrollo Agropecuario Dirección de Desarrollo Social
2.3.1.7	Continuar con el programa de construcción y rehabilitación de obras de captación de agua pluvial, como bordos, para mejorar las condiciones de producción agrícola y ganadera.	<ul style="list-style-type: none"> Dirección de Desarrollo Agropecuario Dirección de Desarrollo Social



Estrategia 2.3.2 Mejoramiento a la autosuficiencia alimentaria, la competitividad y el ingreso de los productores locales.

Líneas de acción		Dependencia responsable
2.3.2.1	Gestionar fondos de financiamiento productivo en el sector agrícola.	<ul style="list-style-type: none"> Dirección de Desarrollo Agropecuario Dirección de Desarrollo Social
2.3.2.2	Desarrollo de un portal digital (Plataforma Agro-Comercial de San Luis de la Paz) para que los productores agropecuarios vendan directamente sus productos a distribuidores, restaurantes y consumidores locales y foráneos.	<ul style="list-style-type: none"> Dirección de Desarrollo Agropecuario Dirección de Economía e Innovación

Líneas de acción		Dependencia responsable
2.3.2.3	Orientar a las personas integrantes de las unidades de producción agrícolas en la diversificación de cultivos para reducir plagas y riesgos de acuerdo con la demanda del mercado.	<ul style="list-style-type: none"> Dirección de Desarrollo Agropecuario
2.3.2.4	Fortalecer la infraestructura que facilite la transportación de mercancías desde sus lugares de producción (Programa de Camino Saca Cosecha)	<ul style="list-style-type: none"> Dirección de Desarrollo Agropecuario Dirección de Desarrollo Social

Estrategia 2.3.3 Impulso al sector pecuario del municipio para desarrollar productos con alto valor agregado.

Líneas de acción		Dependencia responsable
2.3.3.1	Gestionar ante el estado la obtención de certificaciones como sello de calidad local, orgánico, libre de antibióticos, etc.	<ul style="list-style-type: none"> Dirección de Desarrollo Agropecuario
2.3.3.2	Implementar Ferias anuales que promueve los productos transformados del municipio con degustaciones, ventas, networking y presencia de compradores institucionales.	<ul style="list-style-type: none"> Dirección de Desarrollo Agropecuario Dirección de Economía e Innovación Dirección de Desarrollo Turístico
2.3.3.3	Fortalecer programas de ganadería de traspato.	<ul style="list-style-type: none"> Dirección de Desarrollo Agropecuario Dirección de Desarrollo Social

Objetivo 2.4.	Alineación ODS	 
Promover un turismo sostenible que cree puestos de trabajo y promueva la cultura y los productos locales.	<p>8. Promover el crecimiento económico sostenido, inclusivo y sostenible, el empleo pleno y productivo y el trabajo decente para todos.</p> <p>12. Garantizar modalidades de consumo y producción sostenibles.</p>	
Indicador <ul style="list-style-type: none"> Porcentaje de turistas nacionales respecto al total nacional. 	Meta Incrementar entre 5 y 6 el porcentaje de turistas nacionales en el municipio con respecto al estatal.	

Estrategia 2.4.1 Promover la imagen y los atractivos turísticos del municipio a nivel nacional e internacional.

Líneas de acción		Dependencia responsable
2.4.1.1	Promover la imagen y los atractivos turísticos del municipio para fortalecer su posicionamiento como destino de interés cultural, histórico y natural.	<ul style="list-style-type: none"> Dirección de Desarrollo Turístico
2.4.1.2	Crear estrategias de marketing territorial, alianzas con operadores turísticos y difusión en medios digitales nacionales e internacionales.	<ul style="list-style-type: none"> Dirección de Desarrollo Turístico
2.4.1.3	Diseño e implementación de una marca de identidad turística de San Luis de la paz como destino que proyecte la esencia cultural, histórica y natural del municipio.	<ul style="list-style-type: none"> Dirección de Desarrollo Turístico Dirección de Cultura y Recreación
2.4.1.4	Promover la del municipio en ferias nacionales e internacionales como el Tianguis Turístico, Ferias Regionales y Foros Temáticos.	<ul style="list-style-type: none"> Dirección de Desarrollo Turístico
2.4.1.5	Diseñar y promocionar recorridos por zonas históricas, naturales y de gastronomía local (ruta minera, ruta rural, ruta de sabores)	<ul style="list-style-type: none"> Dirección de Desarrollo Turístico
2.4.1.6	Desarrollar un modelo de promoción turística de Mineral de Pozos, Haciendas Mezcaleras, Templo Parroquial y Santuario, Jardín Principal y Cavas Vinícola Gamba.	<ul style="list-style-type: none"> Dirección de Desarrollo Turístico
2.4.1.7	Implementar un programa de rehabilitación y restauración de fachadas, banquetas, alumbrado, señalética turística e imagen visual en las zonas con mayor afluencia.	<ul style="list-style-type: none"> Dirección General de Infraestructura Municipal y Obras Dirección de Desarrollo Turístico Dirección General de Servicios Públicos Municipales
2.4.1.8	Implementar el programa de pinta tu entorno "Pinta San Luis de la Paz".	<ul style="list-style-type: none"> Dirección de Desarrollo Social

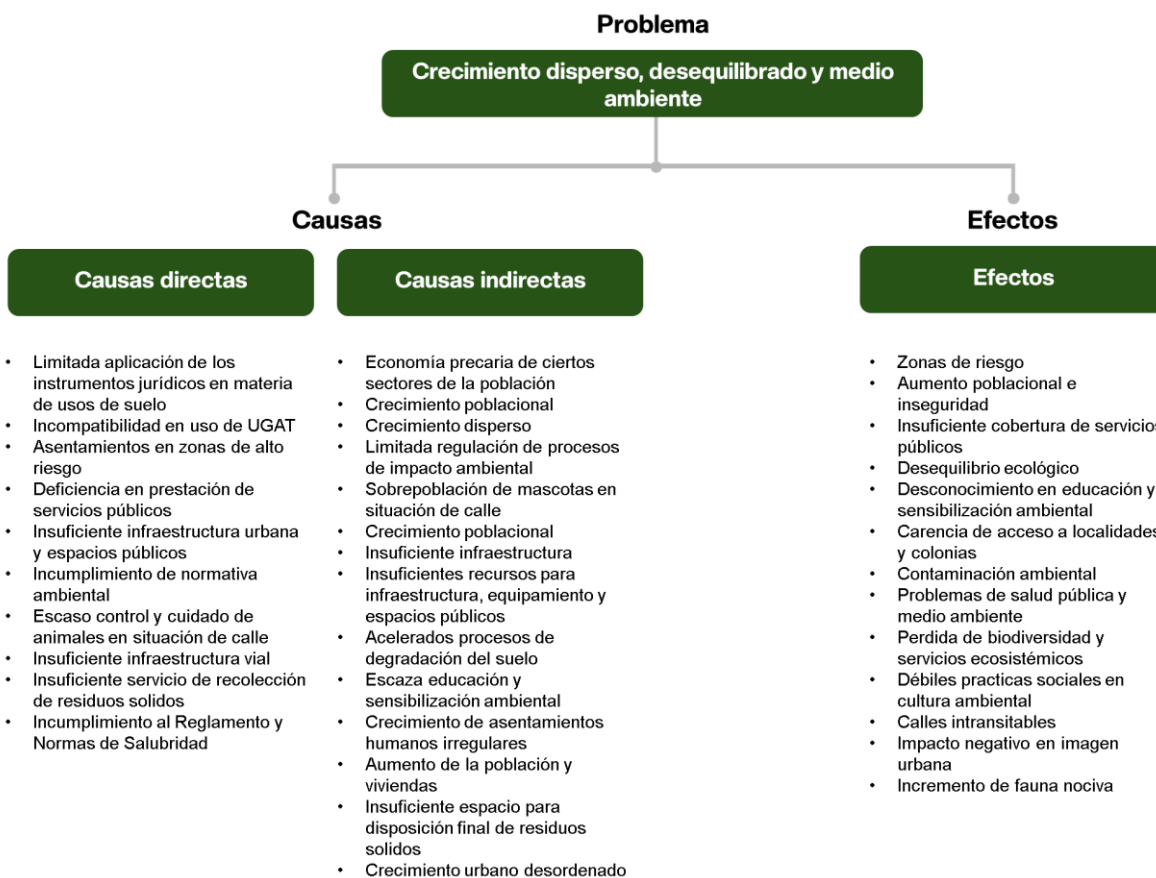
Estrategia 2.4.2 Fomentar una economía turística incluyente.

Líneas de acción		Dependencia responsable
2.4.2.1	Promover la artesanía de productores locales en ferias y eventos turísticos nacionales e internacionales de las comunidades indígenas del municipio.	<ul style="list-style-type: none"> Dirección de Desarrollo Turístico
2.4.2.2	Creación del catálogo digital de artesanos indígenas "Hecho en San Luis de la Paz".	<ul style="list-style-type: none"> Dirección de Desarrollo Turístico Dirección de Cultura y Recreación
2.4.2.3	Implementar talleres de fortalecimiento comercial y narración cultural para estrategias de venta y presentación de productos de artesanos locales.	<ul style="list-style-type: none"> Dirección de Economía e Innovación Dirección de Desarrollo Turístico Dirección de Cultura y Recreación

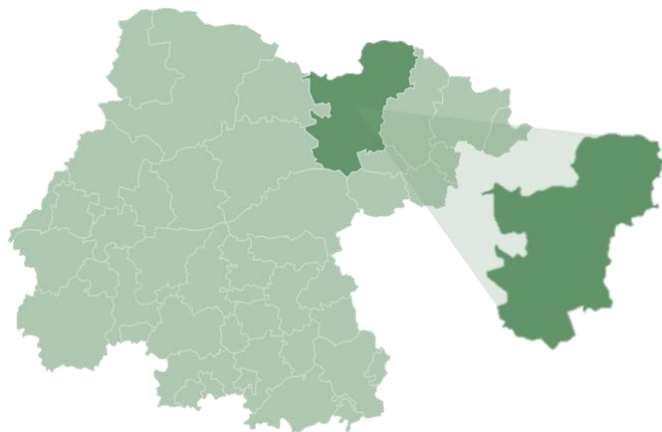


Árbol de problemas

Como resultado de los diversos ejercicios de participación de las direcciones de la administración municipal, se deriva el siguiente árbol de problemas en materia de en materia de en materia de infraestructura, servicios públicos, medio ambiente y bienestar animal.



Infraestructura, Obras, Servicios Públicos y Medio Ambiente



Objetivos

Impulsar el desarrollo integral de San Luis de la Paz mediante obras públicas sostenibles, servicios eficientes y acciones ambientales que mejoren la calidad de vida y fortalezcan el entorno natural.

Fortalecer la sostenibilidad en la gestión integral de los residuos municipales, promoviendo prácticas responsables que contribuyan a la protección del medio ambiente y la salud pública.

Mejorar la calidad del servicio de alumbrado público de manera sostenible en el municipio de San Luis de la Paz.

Mejorar la calidad de los espacios públicos en el municipio.

Mejorar el sistema de alcantarillado y drenaje pluvial en el municipio de San Luis de la Paz.

Mejorar la infraestructura, ordenamiento, condiciones sanitarias y funcionalidad de los espacios públicos de comercialización en San Luis de la Paz, con enfoque en dignidad

Modernizar y fortalecer el funcionamiento del rastro municipal con infraestructura adecuada, cumplimiento sanitario, y eficiencia operativa.

Fomentar acciones integrales que promuevan el equilibrio ecológico, la protección del ambiente, la educación ambiental y el fortalecimiento de la conciencia ecológica en la sociedad de San Luis de la Paz, mediante estrategias participativas, normativas y territoriales.

Coordinar el desarrollo urbano con instrumentos de planeación, normatividad territorial, participación ciudadana y proyectos estratégicos que promuevan un crecimiento ordenado, sustentable y con calidad de vida.



Estrategias

15




Líneas de acción

70





Eje 3. San Luis de la Paz con Infraestructura, Obras, Servicios Públicos y Medio Ambiente

Objetivo 3.1.	Alineación ODS	  
<p>Impulsar el desarrollo integral de San Luis de la Paz mediante obras públicas sostenibles, servicios eficientes y acciones ambientales que mejoren la calidad de vida y fortalezcan el entorno natural.</p>	<p>6. Garantizar la disponibilidad y la gestión sostenible del agua y el saneamiento para todos.</p> <p>9. Construir infraestructuras resilientes, promover la industrialización inclusiva y sostenible y fomentar la innovación.</p> <p>11. Lograr que las ciudades y los asentamientos humanos sean inclusivos, seguros, resilientes y sostenibles.</p>	
<p>Indicador</p> <ul style="list-style-type: none"> • Caminos y calles rehabilitados. • Espacios deportivos rehabilitados. • Espacios públicos de comercialización rehabilitados. 	<p>Meta</p> <p>Construir o rehabilitar 50 km de caminos y calles.</p> <p>Rehabilitar espacios públicos con criterios de accesibilidad e inclusión.</p> <p>Rehabilitar los dos mercados municipales.</p>	

Estrategia 3.1.1 Ampliar y modernizar la infraestructura básica en zonas urbanas y rurales.

Líneas de acción	Dependencia responsable
<p>3.1.1.1 Consolidar la gestión eficiente del Fondo de Aportaciones para la Infraestructura Social Municipal (FAISMUN).</p>	<ul style="list-style-type: none"> • Tesorería Municipal • Dirección General de Infraestructura Municipal y Obras • Dirección de Desarrollo Social
<p>3.1.1.2 Rehabilitación y mantenimiento de caminos rurales en distintos materiales.</p>	<ul style="list-style-type: none"> • Dirección General de Infraestructura Municipal y Obras • Dirección de Desarrollo Social • Dirección de Desarrollo Agropecuario





Líneas de acción		Dependencia responsable
3.1.1.3	Rehabilitación y construcción de calles, guarniciones y banquetas.	<ul style="list-style-type: none"> Dirección General de Infraestructura Municipal y Obras Dirección de Desarrollo Urbano Dirección de Desarrollo Social
3.1.1.4	Rehabilitación por etapas en zona urbana de calles: Hidalgo, Zaragoza, Renovación y Camargo y en las comunidades rurales de Piedras de Lumbre y Maguey Blanco.	<ul style="list-style-type: none"> Dirección General de Infraestructura Municipal y Obras Dirección de Desarrollo Social
3.1.1.5	Rehabilitación de entrada a San Luis de la Paz (Carretera Federal 110).	<ul style="list-style-type: none"> Dirección General de Infraestructura Municipal y Obras
3.1.1.6	Construcción de andador de calle Zaragoza a Boulevard Sierra Gorda.	<ul style="list-style-type: none"> Dirección de Desarrollo Urbano Dirección General de Infraestructura Municipal y Obras
3.1.1.7	Ampliación y rehabilitación de la infraestructura del drenaje del municipio.	<ul style="list-style-type: none"> JAPASP Dirección General de Infraestructura Municipal y Obras
3.1.1.8	Construcción de la quinta etapa de ampliación de red hidráulica de Misión de Chichimeca a Palo Colorado.	<ul style="list-style-type: none"> JAPASP Dirección General de Infraestructura Municipal y Obras

Estrategia 3.1.2 Rehabilitar la infraestructura del panteón municipal.

Líneas de acción		Dependencia responsable
3.1.2.1	Rehabilitación de parte posterior del Panteón Antiguo.	<ul style="list-style-type: none"> Dirección General de Servicios Públicos Municipales Dirección General de Infraestructura Municipal y Obras Dirección de Desarrollo Social

Líneas de acción		Dependencia responsable
3.1.2.2	Ampliación de fosas y gavetas del Panteón Siglo XXI.	<ul style="list-style-type: none"> Dirección General de Servicios Públicos Municipales Dirección General de Infraestructura Municipal y Obras Dirección de Desarrollo Social
3.1.2.3	Mejoramiento integral de la infraestructura del Panteón Siglo XXI.	<ul style="list-style-type: none"> Dirección General de Servicios Públicos Municipales Dirección General de Infraestructura Municipal y Obras Dirección de Desarrollo Social
3.1.2.4	Rehabilitación y mantenimiento del crematorio ubicado en el Panteón Siglo XXI.	<ul style="list-style-type: none"> Dirección General de Servicios Públicos Municipales

Objetivo 3.2.	Alineación ODS	 
Fortalecer la sostenibilidad en la gestión integral de los residuos municipales, promoviendo prácticas responsables que contribuyan a la protección del medio ambiente y la salud pública.	11. Lograr que las ciudades y los asentamientos humanos sean inclusivos, seguros, resilientes y sostenibles. 13. Adoptar medidas urgentes para combatir el cambio climático y sus efectos.	
Indicador <ul style="list-style-type: none"> Evaluación anual al desempeño municipal sobre la percepción ciudadana respecto a la calidad de los servicios públicos de San Luis de la Paz de la ASEG. 	Meta Aumentar la media estatal de la evaluación de los servicios públicos municipales de la ASEG.	

Estrategia 3.2.1 Modernizar la infraestructura en la gestión de recolección y procesamiento de residuos municipales para la protección de la salud pública.

Líneas de acción		Dependencia responsable
3.2.1.1	Actualizar la normatividad vigente en la materia.	<ul style="list-style-type: none"> Mejora Regulatoria Dirección General de Servicios Públicos Municipales
3.2.1.2	Promover programas de inspección y vigilancia, así como la aplicación de sanciones para el cumplimiento de la normatividad en la materia.	<ul style="list-style-type: none"> Dirección General de Servicios Públicos Municipales
3.2.1.3	Innovar el proceso de gestión de los residuos municipales.	<ul style="list-style-type: none"> Dirección General de Servicios Públicos Municipales
3.2.1.4	Realizar convenios de colaboración con organismos públicos y privados, para la gestión de los residuos en el municipio.	<ul style="list-style-type: none"> Dirección General de Servicios Públicos Municipales


Estrategia 3.2.2 Involucrar a la ciudadanía en la gestión de los residuos municipales.

Líneas de acción		Dependencia responsable
3.2.2.1	Promover campañas de concientización y colaboración en el manejo de residuos domiciliarios.	<ul style="list-style-type: none"> Dirección General de Servicios Públicos Municipales
3.2.2.2	Capacitar al sector empresarial, gubernamental y a la sociedad para la elaboración adecuada de sus planes de manejo de residuos.	<ul style="list-style-type: none"> Dirección de Protección al Ambiente Dirección General de Servicios Públicos Municipales
3.2.2.3	Recolección y disposición final de desechos sólidos de mascotas colocando contenedores para la disposición de estos residuos en lugares específicos: espacios públicos, parques y banquetas.	<ul style="list-style-type: none"> Dirección de Desarrollo Social Dirección General de Servicios Públicos Municipales
3.2.2.4	Monitoreo y rehabilitación del sitio de disposición final de desechos (relleno sanitario).	<ul style="list-style-type: none"> Dirección de Protección al Ambiente Dirección General de Servicios Públicos Municipales

Objetivo 3.3.	Alineación ODS
Mejorar la calidad del servicio de alumbrado público de manera sostenible en el municipio de San Luis de la Paz.	11. Lograr que las ciudades y los asentamientos humanos sean inclusivos, seguros, resilientes y sostenibles.
Indicador <ul style="list-style-type: none"> Evaluación anual al desempeño municipal sobre la percepción ciudadana respecto a la calidad de los servicios públicos de San Luis de la Paz de la ASEG. Número de reportes ciudadanos atendidos relacionados con fallas en alumbrado público. 	Meta <p>Aumentar la media estatal de la evaluación de los servicios públicos municipales de la ASEG.</p> <p>Atender el 90% de los reportes ciudadanos en menos de 72 horas.</p>


Estrategia 3.3.1 Fortalecer el mantenimiento permanente y de calidad a la infraestructura urbana del alumbrado público en el municipio de San Luis de la Paz.

Líneas de acción	Dependencia responsable
3.3.1.1 Desarrollar un padrón de luminarias existentes en la zona urbana del municipio con diagnóstico.	<ul style="list-style-type: none"> Dirección General de Servicios Públicos Municipales
3.3.1.2 Realizar el mantenimiento preventivo y correctivo de la red de alumbrado público y de las luminarias en el municipio.	<ul style="list-style-type: none"> Dirección General de Servicios Públicos Municipales Dirección General de Infraestructura Municipal y Obras
3.3.1.3 Gestionar financiamiento estatal y federal (FAIS) para la modernización de luminarias.	<ul style="list-style-type: none"> Dirección General de Infraestructura Municipal y Obras

Objetivo 3.4.	Alineación ODS	
Mejorar la calidad de los espacios públicos en el municipio.	11. Lograr que las ciudades y los asentamientos humanos sean inclusivos, seguros, resilientes y sostenibles.	
Indicador <ul style="list-style-type: none"> Evaluación anual al desempeño municipal sobre la percepción ciudadana respecto a la calidad de los servicios públicos de San Luis de la Paz de la ASEG. 	Meta Aumentar la media estatal de la evaluación de los servicios públicos municipales de la ASEG.	


Estrategia 3.4.1 Promover una cultura de prevención ciudadana de limpieza pública.

Líneas de acción	Dependencia responsable
3.4.1.1 Generar comités ciudadanos para promover la cultura de prevención y mejora de la imagen urbana.	<ul style="list-style-type: none"> Dirección General de Servicios Públicos Municipales Dirección de Protección al Ambiente
3.4.1.2 Trabajo comunitario a través del Programa Empleo Temporal para limpieza de calles y espacios públicos.	<ul style="list-style-type: none"> Dirección de Desarrollo Social
3.4.1.3 Ofrecer un servicio de calidad en el mantenimiento y cuidado de camellones y plazas, para conservarlos limpios y seguros, además de rescatar y rehabilitar áreas verdes del municipio.	<ul style="list-style-type: none"> Dirección General de Servicios Públicos Municipales Dirección de Desarrollo Social
3.4.1.4 Garantizar el mantenimiento y la iluminación de los parques y jardines municipales del municipio.	<ul style="list-style-type: none"> Dirección General de Servicios Públicos Municipales

Objetivo 3.5.	Alineación ODS	
Mejorar el sistema de alcantarillado, drenaje pluvial y tratamiento de aguas residuales en el municipio de San Luis de la Paz.	11. Lograr que las ciudades y los asentamientos humanos sean inclusivos, seguros, resilientes y sostenibles.	
Indicador <ul style="list-style-type: none"> Evaluación anual al desempeño municipal sobre la percepción ciudadana respecto a la calidad de los servicios públicos de San Luis de la Paz de la ASEG. 	Meta Aumentar la media estatal de la evaluación de los servicios públicos municipales de la ASEG.	



Estrategia 3.5.1 Optimizar la infraestructura y mantenimiento preventivo.

Líneas de acción	Dependencia responsable
3.5.1.1 Actualizar el diagnóstico municipal de redes de alcantarillado y zonas de riesgo.	<ul style="list-style-type: none"> JAPASP
3.5.1.2 Establecer convenios con CONAGUA y universidades para asesoría técnica y estudios hidrológicos.	<ul style="list-style-type: none"> JAPASP
3.5.1.3 Realizar una inspección exhaustiva y un mapeo de las alcantarillas en las zonas críticas, identificando áreas con mayores riesgos de obstrucción e inundación.	<ul style="list-style-type: none"> JAPASP Dirección de Protección Civil
3.5.1.4 Implementar campañas de concientización para educar sobre el correcto desecho de basura y la importancia de mantener las alcantarillas libres de desechos.	<ul style="list-style-type: none"> JAPASP Dirección General de Servicios Públicos Municipales
3.5.1.5 Construcción de Planta de Tratamiento de Aguas Residuales para garantizar el tratamiento eficiente y sostenible de dichas aguas generadas en el municipio, contribuyendo a la salud pública, la protección ambiental y el aprovechamiento responsable del recurso hídrico.	<ul style="list-style-type: none"> JAPASP Dirección General de Servicios Públicos Municipales

Objetivo 3.6.	Alineación ODS	
Mejorar la infraestructura, ordenamiento, condiciones sanitarias y funcionalidad de los espacios públicos de comercialización en San Luis de la Paz, con enfoque en dignidad laboral, seguridad, accesibilidad y desarrollo económico local.	11. Lograr que las ciudades y los asentamientos humanos sean inclusivos, seguros, resilientes y sostenibles.	
Indicador <ul style="list-style-type: none"> Porcentaje de espacios comerciales públicos rehabilitados. 	Meta Rehabilitar el 100% de los mercados y tianguis municipales con criterios de accesibilidad e higiene.	


Estrategia 3.6.1 Optimizar la infraestructura y mantenimiento preventivo de mercados.

Líneas de acción		Dependencia responsable
3.6.1.1	Mejorar la infraestructura de pisos, techos, drenajes, iluminación y accesibilidad.	<ul style="list-style-type: none"> Dirección General de Infraestructura Municipal y Obras
3.6.1.2	Realizar diagnósticos para conocer las necesidades de infraestructura de los mercados.	<ul style="list-style-type: none"> Dirección General de Infraestructura Municipal y Obras Dirección de Economía e Innovación
3.6.1.3	Ejecutar la segunda etapa de rehabilitación del Mercado Hidalgo.	<ul style="list-style-type: none"> Dirección General de Infraestructura Municipal y Obras Dirección de Economía e Innovación
3.6.1.4	Implementar un censo para crear una base de datos de los locatarios para crear un ordenamiento comercial sustentable.	<ul style="list-style-type: none"> Departamento de Fiscalización
3.6.1.5	Promover la actualización del marco normativo de los mercados.	<ul style="list-style-type: none"> Mejora Regulatoria
3.6.1.6	Garantizar condiciones higiénicas, control sanitario y protocolos de seguridad.	<ul style="list-style-type: none"> Departamento de Fiscalización Jurisdicción Sanitaria II (Gestión)
3.6.1.7	Formalizar e integrar a comerciantes informales con acompañamiento y apoyo (inclusión económica).	<ul style="list-style-type: none"> Dirección de Economía e Innovación

Objetivo 3.7.	Alineación ODS	 
Modernizar y fortalecer el funcionamiento del rastro municipal con infraestructura adecuada, cumplimiento sanitario, y eficiencia operativa.	11. Lograr que las ciudades y los asentamientos humanos sean inclusivos, seguros, resilientes y sostenibles. 12. Garantizar modalidades de consumo y producción sostenibles.	
Indicador <ul style="list-style-type: none"> Número de animales procesados mensualmente con trazabilidad registrada. 	Meta Rehabilitar el 100% de áreas operativas del rastro municipal conforme a normativa sanitaria.	

Estrategia 3.7.1 Garantizar la inocuidad de los productos comercializados.

Líneas de acción	Dependencia responsable
3.7.1.1 Considerar el cambio de ubicación del rastro municipal fuera de la zona urbana por condiciones de salud pública e impacto ambiental.	<ul style="list-style-type: none"> Dirección de Rastro Municipal Dirección de Desarrollo Urbano Dirección de Protección al Ambiente Dirección General de Infraestructura Municipal y Obras
3.7.1.2 Fortalecer actividades para preservar y conservar el medio ambiente.	<ul style="list-style-type: none"> Dirección de Rastro Municipal Dirección de Protección al Ambiente JAPASP
3.7.1.3 Instalar el horno crematorio y dar mantenimiento a la planta de tratamiento de aguas residuales.	<ul style="list-style-type: none"> Dirección de Rastro Municipal Dirección de Protección al Ambiente JAPASP
3.7.1.4 Capacitación para operatividad de la planta de tratamiento de aguas residuales del rastro municipal.	<ul style="list-style-type: none"> JAPASP Dirección de Protección al Ambiente
3.7.1.5 Atender las recomendaciones emitidas de las supervisiones de la Comisión para la Prevención de Riesgos Sanitarios.	<ul style="list-style-type: none"> Dirección de Rastro Municipal

Objetivo 3.8.	Alineación ODS	13 ACCIÓN POR EL CLIMA
Fomentar acciones integrales que promuevan el equilibrio ecológico, la protección del ambiente, la educación ambiental y el fortalecimiento de la conciencia ecológica en la sociedad de San Luis de la Paz, mediante estrategias participativas, normativas y territoriales.	13. Adoptar medidas urgentes para combatir el cambio climático y sus efectos.	
Indicador	Meta	
<ul style="list-style-type: none"> Porcentaje de la población sensibilizada en temas ambientales. Número de áreas verdes rehabilitadas o protegidas. 	<p>Sensibilizar al 50% de la población en temas de conciencia ecológica.</p> <p>Rehabilitar o proteger 20 áreas verdes prioritarias.</p>	

Estrategia 3.8.1 Rehabilitación de áreas verdes y reforestación en el municipio.

Líneas de acción	Dependencia responsable
3.8.1.1 Implementar el Programa Adopta un Árbol, para impactar en la reforestación y cuidado de espacios naturales del en zona urbana y rural del municipio.	<ul style="list-style-type: none"> Dirección de Protección al Ambiente
3.8.1.2 Desarrollar un Programa de Educación y Cultura Ambiental dirigido a la población ludovicense.	<ul style="list-style-type: none"> Dirección de Protección al Ambiente
3.8.1.3 Implementar el proyecto internacional "Índice de Biodiversidad Urbana", que busca ayudar a las ciudades a tomar decisiones informadas para la gestión de los ecosistemas urbanos.	<ul style="list-style-type: none"> Dirección de Protección al Ambiente
3.8.1.4 Impulsar de las estructuras de participación ciudadana en materia ambiental.	<ul style="list-style-type: none"> Dirección de Protección al Ambiente
3.8.1.5 Rehabilitación del relleno sanitario para mejorar la disposición final del manejo de residuos sólidos generados por la población.	<ul style="list-style-type: none"> Dirección de Protección al Ambiente Dirección General de Infraestructura Municipal y Obras


Estrategia 3.8.2 Fortalecer la protección, conservación y restauración de la biodiversidad y los servicios ecosistémicos.

Líneas de acción	Dependencia responsable
3.8.2.1 Fomentar la conservación y gestión de espacios de alto valor alto valor ecosistémico en colaboración con los municipios involucrados. (Reserva de Biosfera Sierra Gorda que comparte con los municipios de Atarjea, Santa Catarina y Xichú).	<ul style="list-style-type: none"> Dirección de Protección al Ambiente
3.8.2.2 Impulsar el Programa de fortalecimiento, ampliación, protección y recuperación de las áreas naturales protegidas y sus servicios ecosistémicos.	<ul style="list-style-type: none"> Dirección de Protección al Ambiente
3.8.2.3 Promover la actualización y armonización del marco normativo en materia de conservación del medio ambiente y protección de la biodiversidad.	<ul style="list-style-type: none"> Dirección de Protección al Ambiente Mejora Regulatoria

Líneas de acción	Dependencia responsable
3.8.2.4 Promover una certificación ambiental para la competitividad del sector mezcalero en mercados sustentables.	<ul style="list-style-type: none"> Dirección de Protección al Ambiente Dirección de Economía e Innovación
3.8.2.5 Implementar estrategias de promoción del reciclaje en la población del municipio, contribuyendo a la conservación del medio ambiente y a la construcción de un futuro sostenible.	<ul style="list-style-type: none"> Dirección de Protección al Ambiente

Estrategia 3.8.3 Promover una cultura de respeto, cuidado y protección hacia los animales de compañía, mediante acciones coordinadas entre gobierno, sociedad civil y ciudadanía, que garanticen su bienestar físico, emocional y legal.

Líneas de acción	Dependencia responsable
3.8.3.1 Fomentar campañas de vacunación para prevenir enfermedades y llevar un registro censal, a través de la gestión y colaboración con la Secretaría de Salud de la entidad.	<ul style="list-style-type: none"> Dirección de Protección al Ambiente
3.8.3.2 Crear un sistema de denuncia para reportar casos de maltrato y crueldad animal.	<ul style="list-style-type: none"> Dirección de Protección al Ambiente Mejora Regulatoria
3.8.3.3 Actualizar el Reglamento para el Control y Bienestar Animal del Municipio de San Luis de la Paz, Guanajuato.	<ul style="list-style-type: none"> Dirección de Protección al Ambiente Mejora Regulatoria
3.8.3.4 Incluir en espacios públicos áreas exclusivas con infraestructura para el desarrollo de mascotas.	<ul style="list-style-type: none"> Dirección General de Infraestructura Municipal y Obras Dirección de Desarrollo Social
3.8.3.5 Implementar el Programa de Adopción de Mascotas de manera responsable.	<ul style="list-style-type: none"> Dirección de Protección al Ambiente

Objetivo 3.9.	Alineación ODS	
<p>Coordinar el desarrollo urbano con instrumentos de planeación, normatividad territorial, participación ciudadana y proyectos estratégicos que promuevan un crecimiento ordenado, sustentable y con calidad de vida.</p>	<p>11. Lograr que las ciudades y los asentamientos humanos sean inclusivos, seguros, resilientes y sostenibles.</p>	
Indicador	Meta	
<ul style="list-style-type: none"> • Porcentaje de cumplimiento del Programa Municipal de Desarrollo Urbano y Ordenamiento Ecológico y Territorial (PMDUOET) • Porcentaje de proyectos urbanos con dictamen de congruencia. • Número de trámites urbanos digitalizados 	<p>Ejecutar las acciones establecidas en el PMDUOET.</p> <p>Garantizar que el 100% de los proyectos urbanos cuenten con dictamen de congruencia.</p> <p>Digitalizar todos los trámites urbanos prioritarios (uso de suelo, alineamiento, licencias).</p>	

Estrategia 3.9.1 Planeación territorial estratégica, a través de la alineación con el Programa Estatal de Desarrollo Urbano y de Ordenamiento Ecológico Territorial 2050.

Líneas de acción	Dependencia responsable
<p>3.9.1.1 Actualizar el Programa Municipal de Desarrollo Urbano y Ordenamiento Ecológico Territorial (PMDUOET).</p>	<ul style="list-style-type: none"> • Dirección de Desarrollo Urbano • Coordinación de Planeación
<p>3.9.1.2 Actualizar el Reglamento de Construcción, Reglamento de Fraccionamientos y Desarrollos en Condominios y el Reglamento de Imagen Urbana.</p>	<ul style="list-style-type: none"> • Dirección de Desarrollo Urbano • Mejora Regulatoria
<p>3.9.1.3 Desarrollar el Reglamento de Nomenclaturas.</p>	<ul style="list-style-type: none"> • Dirección de Desarrollo Urbano • Mejora Regulatoria

Estrategia 3.9.2 Mejoramiento de la calidad de vida en los asentamientos humanos irregulares y comunidades rurales.

Líneas de acción		Dependencia responsable
3.9.2.1	Implementar un Programa de Regularización de predios irregulares en ejidos, colonias y comunidades rurales en concurrencia con las autoridades estatales y federales que cuenten con titularidad de dominio pleno o reconocimiento de dominio pleno de propiedad.	<ul style="list-style-type: none"> Dirección de Desarrollo Urbano
3.9.2.2	Implementar un Programa de Escrituración Municipal para asentamientos humanos que no hayan ingresado a los programas federales y estatales que cuenten con titularidad de dominio pleno o reconocimiento de dominio pleno de propiedad.	<ul style="list-style-type: none"> Dirección de Desarrollo Urbano Dirección de Desarrollo Social

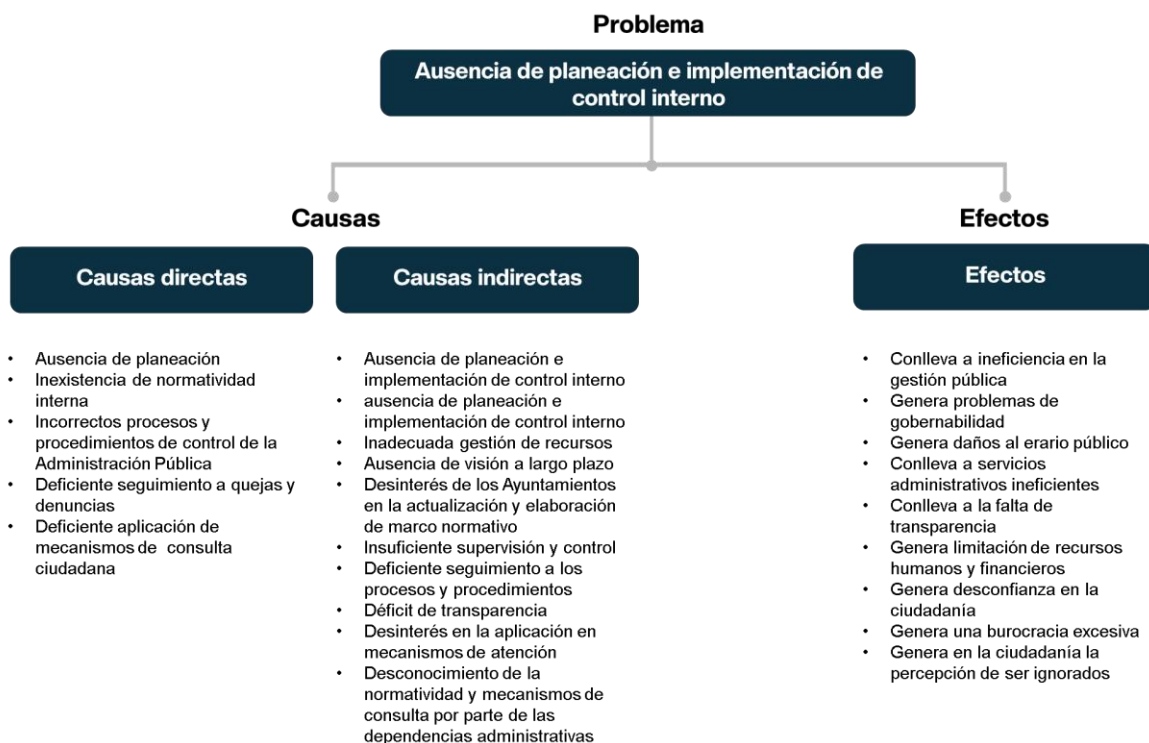
Estrategia 3.9.3 Innovación de trámites para la gestión urbana y usos de tecnologías.

Líneas de acción		Dependencia responsable
3.9.3.1	Actualización de Disposiciones Administrativas para tabuladores de cobros y tarifas.	<ul style="list-style-type: none"> Tesorería Municipal
3.9.3.2	Gestión de tramites o factibilidades en los tres niveles de Gobierno.	<ul style="list-style-type: none"> Dirección de Desarrollo Urbano
3.9.3.3	Homologar los requisitos entre las dependencias y entidades concurrentes para el otorgamiento de permisos.	<ul style="list-style-type: none"> Dirección de Desarrollo Urbano
3.9.3.4	Reforzar las condicionantes para los anuncios e imagen urbana en el municipio.	<ul style="list-style-type: none"> Dirección de Desarrollo Urbano
3.9.3.5	Adquisición d un dron para georreferenciación de espacios y predios.	<ul style="list-style-type: none"> Dirección de Desarrollo Urbano
3.9.3.6	Implementar un sistema de registro de trámites administrativos para su revisión, previo a la gestión personal en la dependencia	<ul style="list-style-type: none"> Dirección de Desarrollo Urbano

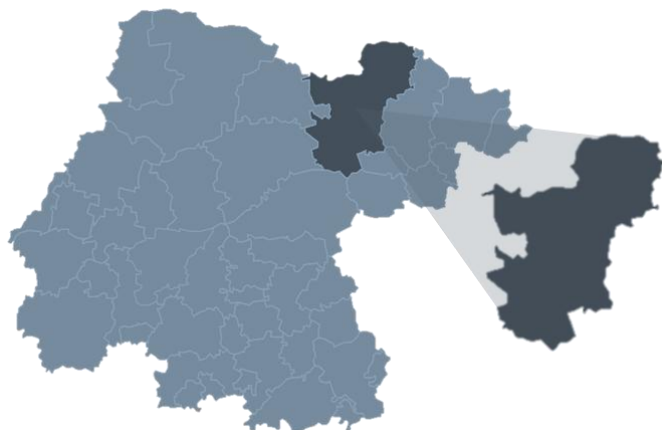


Árbol de problemas

Como resultado de los diversos ejercicios de participación de las direcciones de la administración municipal, se deriva el siguiente árbol de problemas en materia de en materia de planificación y organización adecuada y gobernabilidad.



Gobernanza



Objetivos

Fortalecer un modelo de gobernanza democrática y participativa que asegure la inclusión activa y equitativa de la ciudadanía en los procesos de toma de decisiones, formulación, seguimiento y evaluación de políticas públicas orientadas al desarrollo sostenible de San Luis de la Paz.

Fortalecer la capacidad institucional para planificar, ejecutar y evaluar políticas públicas con eficiencia administrativa y rigor técnico.

Mejorar la sostenibilidad de las finanzas públicas en el municipio de San Luis de la Paz.

Fortalecer la mejora regulatoria en el municipio que promuevan eficiencia administrativa, transparencia y competitividad local.

Estrategias



Líneas de acción





Gobernanza

Eje 4. San Luis de la Paz con Gobernanza

Objetivo 4.1.	Alineación ODS
<p>Fortalecer un modelo de gobernanza democrática y participativa que asegure la inclusión activa y equitativa de la ciudadanía en los procesos de toma de decisiones, formulación, seguimiento y evaluación de políticas públicas orientadas al desarrollo sostenible de San Luis de la Paz.</p>	<p>16. Promover sociedades pacíficas e inclusivas para el desarrollo sostenible, facilitar el acceso a la justicia para todos y construir a todos los niveles instituciones eficaces e inclusivas que rindan cuentas.</p>
Indicador	Meta
<ul style="list-style-type: none"> Propuestas ciudadanas integradas. Nivel de satisfacción ciudadana con procesos participativo. Porcentaje de sectores sociales representados en espacios participativos. 	<p>Lograr que el 80% de las propuestas ciudadanas recibidas se integren en planes y programas municipales.</p> <p>Implementar al menos 5 mecanismos de participación ciudadana durante el periodo de gobierno.</p> <p>Alcanzar una representación del 100% de sectores poblacionales en al menos un espacio participativo municipal.</p>

Estrategia 4.1.1 Fortalecer la Unidad Municipal de Planeación.

Líneas de acción	Dependencia responsable
<p>4.1.1.1 Desarrollar estrategias para aplicar el debido cumplimiento de los instrumentos de planeación del municipio con las distintas áreas administrativas.</p>	<ul style="list-style-type: none"> Coordinación de Planeación
<p>4.1.1.2 Involucrar a la ciudadanía en la elaboración y seguimiento de los planes, a través de mecanismos de participación ciudadana.</p>	<ul style="list-style-type: none"> Coordinación de Planeación
<p>4.1.1.3 Fomentar la coordinación interinstitucional entre las diferentes áreas del gobierno municipal y con otros niveles de gobierno.</p>	<ul style="list-style-type: none"> Oficialía Mayor Enlace Interinstitucional




Líneas de acción	Dependencia responsable
4.1.1.4 Asegurar la transparencia y acceso a la información sobre los procesos de planeación y ejecución de los programas.	<ul style="list-style-type: none"> Unidad de Acceso a la Información Pública
4.1.1.5 Actualización del Programa Municipal de Desarrollo Urbano y de Ordenamiento Ecológico Territorial 2050 (PMDUOET)	<ul style="list-style-type: none"> Coordinación de Planeación
4.1.1.6 Establecer mecanismos efectivos para la participación ciudadana en la toma de decisiones municipales, como cabildos abiertos, consejos consultivos, etc.	<ul style="list-style-type: none"> Coordinación de Planeación Secretaría de Ayuntamiento

Estrategia 4.1.2 Seguimiento y evaluación de planes y programas.

Líneas de acción	Dependencia responsable
4.1.2.1 Supervisar y evaluar las líneas de acción emanadas del Programa de Gobierno Municipal, así como de Programas Presupuestarios, POA (Programa Operativo Anual) y PbR (Presupuesto Basado en Resultados) de las dependencias y entidades municipales.	<ul style="list-style-type: none"> Coordinación de Planeación Tesorería Municipal
4.1.2.2 Diseñar un sistema de monitoreo que permita revisar continuamente el avance de los programas municipales en tiempo real.	<ul style="list-style-type: none"> Coordinación de Planeación
4.1.2.3 Generar informes de seguimiento y evaluación para identificar áreas de mejora y ajustar acciones de manera oportuna.	<ul style="list-style-type: none"> Coordinación de Planeación
4.1.2.4 Coordinar la integración de la Guía Consultiva de Desempeño Municipal.	<ul style="list-style-type: none"> Coordinación de Planeación
4.1.2.5 Coordinar las sesiones del Consejo de Planeación de Desarrollo Municipal (COPLADEM).	<ul style="list-style-type: none"> Coordinación de Planeación
4.1.2.6 Colaborar con el INEGI, IPLANEG y demás instituciones federales o estatales que generan información estadística y geográfica.	<ul style="list-style-type: none"> Coordinación de Planeación

Estrategia 4.1.3 Fortalecer el seguimiento y control de la ejecución del presupuesto municipal.

Líneas de acción		Dependencia responsable
4.1.3.1	Implementar un sistema de indicadores trimestrales que evalúen el cumplimiento de las partidas presupuestarias y programa de inversión.	<ul style="list-style-type: none"> • Tesorería Municipal • Contraloría Municipal • Coordinación de Planeación • Todas las dependencias de la administración
4.1.3.2	Desarrollar reportes de seguimiento presupuestario de cada área municipal.	<ul style="list-style-type: none"> • Tesorería Municipal
4.1.3.3	Establecer reuniones periódicas con los titulares de las distintas unidades administrativas para revisar el avance de la ejecución presupuestaria, con la finalidad de plantear posibles ajustes y verificar que se cumplan los objetivos financieros establecidos.	<ul style="list-style-type: none"> • Tesorería Municipal
4.1.3.4	Garantizar que la programación del presupuesto contribuya a la planeación del desarrollo municipal.	<ul style="list-style-type: none"> • Tesorería Municipal • Contraloría Municipal • Coordinación de Planeación


Objetivo 4.2.	Alineación ODS
Fortalecer la capacidad institucional para planificar, ejecutar y evaluar políticas públicas con eficiencia administrativa a través del uso de tecnologías digitales.	 16. Promover sociedades pacíficas e inclusivas para el desarrollo sostenible, facilitar el acceso a la justicia para todos y construir a todos los niveles instituciones eficaces e inclusivas que rindan cuentas.
Indicador <ul style="list-style-type: none"> • Tiempo promedio de resolución de solicitudes. • Nivel de satisfacción ciudadana con servicios municipales. 	Meta <p>Lograr que el 90% de las solicitudes ciudadanas sean resueltas dentro de los plazos establecidos.</p> <p>Capacitar al 100% del personal administrativo en temas de ética, atención ciudadana y mejora continua.</p>

Estrategia 4.2.1 Promover una gestión pública moderna, eficiente y transparente, basada en la rendición de cuentas, la mejora continua de procesos administrativos y el uso estratégico de tecnologías para garantizar servicios de calidad y confianza ciudadana.

Líneas de acción		Dependencia responsable
4.2.1.1	Elaborar y poner en marcha una gestión municipal basada en resultados y evaluación constante.	<ul style="list-style-type: none"> • Coordinación de Planeación • Contraloría Municipal
4.2.1.2	Mejorar el portal de la página oficial del municipio de San Luis de la Paz con enfoque de gobierno y datos abiertos con acceso a información municipal, información estadística, geográfica, programas, obras y trámites de las distintas áreas administrativas.	<ul style="list-style-type: none"> • Coordinación de Comunicación Social • Todas las dependencias de la administración
4.2.1.3	Brindar capacitación continua al personal municipal en atención al usuario para mejorar la calidad del servicio, promoviendo una atención eficiente, respetuosa y centrada en las necesidades de la ciudadanía.	<ul style="list-style-type: none"> • Oficialía Mayor
4.2.1.4	Implementar mecanismos de coordinación entre dependencias municipales para optimizar procesos de atención ciudadana, asegurando respuestas ágiles y una experiencia más integrada para los usuarios, con protocolos compartidos que mejoren la calidad y eficiencia del servicio.	<ul style="list-style-type: none"> • Oficialía Mayor • Todas las dependencias de la administración
4.2.1.5	Desarrollar campañas informativas integradas sobre los servicios y programas municipales, usando múltiples canales para asegurar que toda la ciudadanía esté al tanto de las opciones disponibles, facilitando su acceso y comprensión.	<ul style="list-style-type: none"> • Coordinación de Comunicación Social • Todas las dependencias de la administración
4.2.1.6	Adoptar tecnologías digitales para mejorar el acceso a servicios municipales.	<ul style="list-style-type: none"> • Oficialía Mayor


Estrategia 4.2.2 Consolidar el desarrollo tecnológico de la gestión para resultados e innovación endógena del Sistema Municipal de Planeación, para modernizar los procesos internos del gobierno municipal.

Líneas de acción		Dependencia responsable
4.2.2.1	Implementar un conjunto de sistemas digitales interconectados que permitirán automatizar tareas, centralizar información y facilitar la colaboración entre dependencias.	<ul style="list-style-type: none"> • Oficialía Mayor • Coordinación de Planeación • Todas las dependencias de la administración
4.2.2.2	Implementar un conjunto de aplicaciones digitales gratuitas que faciliten el acceso rápido, claro y confiable a información pública de interés general para la población.	<ul style="list-style-type: none"> • Oficialía Mayor • Coordinación de Planeación • Todas las dependencias de la administración
4.2.2.3	Desarrollar un sistema tecnológico para la matriz de seguimiento, monitoreo y evaluación a los instrumentos de Planeación municipal.	<ul style="list-style-type: none"> • Coordinación de Planeación

Objetivo 4.3.	Alineación ODS
Mejorar la sostenibilidad de las finanzas públicas en el municipio de San Luis de la Paz.	 16. Promover sociedades pacíficas e inclusivas para el desarrollo sostenible, facilitar el acceso a la justicia para todos y construir a todos los niveles instituciones eficaces e inclusivas que rindan cuentas.
Indicador <ul style="list-style-type: none"> • Porcentaje de recaudación 	Meta Incrementar la recaudación propia al menos al 25% del total de ingresos municipales.

Estrategia 4.3.1 Incrementar la base de contribuyentes mediante el registro y actualización del padrón municipal de contribuyentes.

Líneas de acción		Dependencia responsable
4.3.1.1	Realizar campañas de regularización de propiedades y negocios, incentivando la formalización y el registro de aquellos que aún no están en el padrón municipal.	<ul style="list-style-type: none"> Tesorería Municipal
4.3.1.2	Establecer campañas de regularización con incentivos y condonaciones parciales.	<ul style="list-style-type: none"> Tesorería Municipal
4.3.1.3	Implementar un sistema de verificación y actualización de datos en colaboración con otras dependencias para mejorar la precisión del padrón.	<ul style="list-style-type: none"> Tesorería Municipal Dirección de Desarrollo Urbano Jefatura del Departamento de Impuesto Predial y Catastro Departamento de Fiscalización
4.3.1.4	Establecer un programa de seguimiento para contribuyentes morosos, que incluya el envío de notificaciones periódicas y la oferta de acuerdos de pago para facilitar la regularización de sus adeudos.	<ul style="list-style-type: none"> Tesorería Municipal

Objetivo 4.4.	Alineación ODS
Fortalecer la mejora regulatoria en el municipio que promuevan eficiencia administrativa, transparencia y competitividad local.	 16. Promover sociedades pacíficas e inclusivas para el desarrollo sostenible, facilitar el acceso a la justicia para todos y construir a todos los niveles instituciones eficaces e inclusivas que rindan cuentas.
Indicador <ul style="list-style-type: none"> Número de trámites y servicios. Tiempo promedio de resolución de trámites. 	Meta <ul style="list-style-type: none"> Incrementar el número de trámites y servicios en un 30% Dar respuesta a tramites en un lapso de 7 días hábiles.

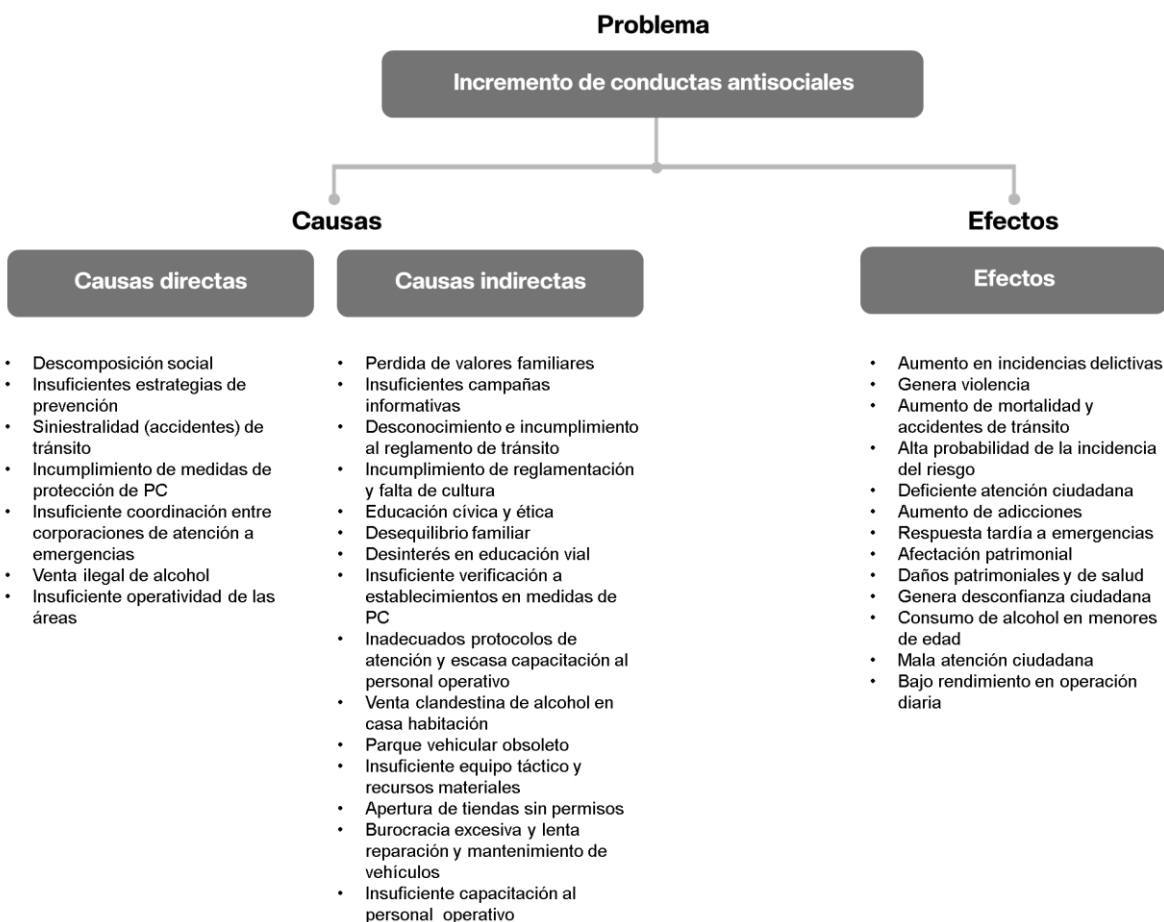
Estrategia 4.4.1 Mejorar los procesos y trámites administrativos.

Líneas de acción		Dependencia responsable
4.4.1.1	Simplificar procesos administrativos mediante la actualización o elaboración de reglamentos por área administrativa y reingeniería organizacional.	<ul style="list-style-type: none"> • Oficialía Mayor • Mejora Regulatoria
4.4.1.2	Digitalizar y automatizar los trámites y servicios municipales.	<ul style="list-style-type: none"> • Oficialía Mayor • Todas las dependencias de la administración
4.4.1.3	Capacitar al personal en la adopción y operación de herramientas tecnológicas.	<ul style="list-style-type: none"> • Oficialía Mayor
4.4.1.4	Desarrollar una base de datos para la incorporación de un padrón digital único.	<ul style="list-style-type: none"> • Oficialía Mayor • Todas las dependencias de la administración

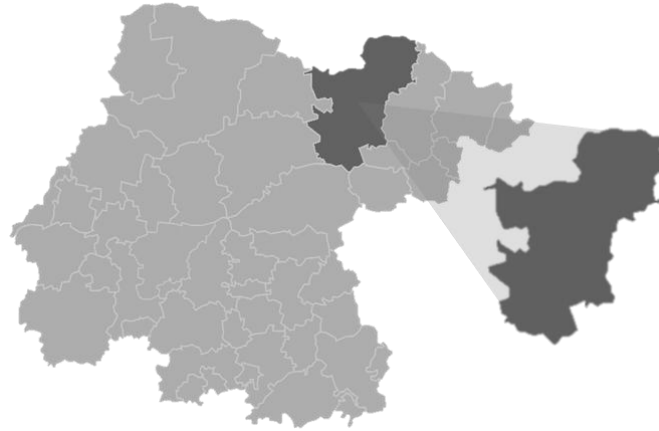


Árbol de problemas

Como resultado de los diversos ejercicios de participación de las direcciones de la administración municipal, se deriva el siguiente árbol de problemas en materia de en materia de seguridad pública, protección civil y tránsito.



Seguridad



Objetivos

Garantizar la seguridad y protección de los ciudadanos mediante un entorno seguro, ordenado y resiliente, que promueva la paz social, la prevención del delito y la participación ciudadana.

Fomentar la colaboración y coordinación entre la población y las autoridades municipales para fortalecer la seguridad pública, la prevención del delito y la construcción de entornos seguros y participativos.

Reducir y prevenir los accidentes de tránsito en el municipio que promuevan una movilidad segura y ordenada.

Fortalecer las capacidades de los cuerpos policiales de seguridad pública y tránsito del municipio.

Promover el bienestar físico, emocional y mental de los elementos de seguridad pública y tránsito del municipio de San Luis de la Paz, mediante acciones integrales de salud laboral, prevención del desgaste profesional y fortalecimiento del ambiente organizacional.

Prevenir y mitigar los riesgos en zonas de asentamientos humanos mediante acciones de planeación territorial, infraestructura resiliente, educación comunitaria y gestión integral del riesgo, que garanticen la seguridad, sostenibilidad y calidad de vida de la población.

Fortalecer el cumplimiento normativo en los establecimientos del municipio mediante acciones de inspección, capacitación, simplificación administrativa y cultura regulatoria, que garanticen la legalidad, la seguridad y el desarrollo ordenado de las actividades económicas.

Estrategias

11

Líneas de acción

63



Eje 5. San Luis de la Paz más Seguro

Objetivo 5.1.	Alineación ODS
<p>Garantizar la seguridad y protección de los ciudadanos mediante un entorno seguro, ordenado y resiliente, que promueva la paz social, la prevención del delito y la participación ciudadana.</p>	<p>11. Lograr que las ciudades y los asentamientos humanos sean inclusivos, seguros, resilientes y sostenibles.</p> <p>16. Promover sociedades pacíficas e inclusivas para el desarrollo sostenible, facilitar el acceso a la justicia para todos y construir a todos los niveles instituciones eficaces e inclusivas que rindan cuentas.</p>
<p>Indicador</p> <ul style="list-style-type: none"> • Porcentaje de incidencias delictivas en San Luis de la Paz. • Número de operativos preventivos realizados. 	<p>Meta</p> <p>Disminuir el porcentaje de incidencias delictivas en un 5% anual.</p> <p>Realizar al menos un operativo preventivo mensual en zonas prioritarias.</p>

Estrategia 5.1.1. Fortalecimiento institucional de la Secretaría de Seguridad Ciudadana del municipio.

Líneas de acción	Dependencia responsable
<p>5.1.1.1 Capacitar continuamente a cuerpos a personal operativo y administrativo de la Secretaría de Seguridad Ciudadana y Tránsito.</p>	<ul style="list-style-type: none"> • Secretaría de Seguridad Ciudadana • Dirección de Tránsito, Vialidad y Autotransporte
<p>5.1.1.2 Mejorar el equipamiento y parque vehicular del personal operativo para un mejor desempeño y respuesta rápida y eficiente.</p>	<ul style="list-style-type: none"> • Secretaría de Seguridad Ciudadana •
<p>5.1.1.3 Fortalecer la operación del C4 (Centro de Comando, Control, Comunicación y Cómputo)</p>	<ul style="list-style-type: none"> • Secretaría de Seguridad Ciudadana
<p>5.1.1.4 Diseñar e implementar un sistema de información geográfica (SIG) para registrar y visualizar incidentes delictivos por zona, horario y tipo de delito (mapa delictivo).</p>	<ul style="list-style-type: none"> • Secretaría de Seguridad Ciudadana



Líneas de acción		Dependencia responsable
5.1.1.5	Implementar sistemas de videovigilancia y monitoreo en puntos estratégicos del municipio.	<ul style="list-style-type: none"> Secretaría de Seguridad Ciudadana
5.1.1.6	Fortalecer la colaboración en materia de seguridad entre los tres órdenes de gobierno para garantizar una respuesta efectiva para combatir la delincuencia con eficiencia y eficacia.	<ul style="list-style-type: none"> Presidente Municipal Secretaría de Seguridad Ciudadana
5.1.1.7	Implementar patrullajes inteligentes basados en análisis geoespacial de patrones delictivos.	<ul style="list-style-type: none"> Secretaría de Seguridad Ciudadana Comisaría de Seguridad Pública
5.1.1.8	Impulsar el uso de tecnología para monitoreo y respuesta inmediata.	<ul style="list-style-type: none"> Secretaría de Seguridad Ciudadana
5.1.1.9	Incorporar elementos que atiendan las necesidades diferenciadas de mujeres, niñas, personas mayores y con discapacidad.	<ul style="list-style-type: none"> Secretaría de Seguridad Ciudadana Unidad de Género

Objetivo 5.2.	Alineación ODS
<p>Fomentar la colaboración y coordinación entre la población y las autoridades municipales para fortalecer la seguridad pública, la prevención del delito y la construcción de entornos seguros y participativos.</p>	<p>11. Lograr que las ciudades y los asentamientos humanos sean inclusivos, seguros, resilientes y sostenibles.</p> <p>16. Promover sociedades pacíficas e inclusivas para el desarrollo sostenible, facilitar el acceso a la justicia para todos y construir a todos los niveles instituciones eficaces e inclusivas que rindan cuentas.</p>
<p>Indicador</p> <ul style="list-style-type: none"> Participación ciudadana en actividades preventivas. Número de comités ciudadanos de seguridad activos. 	<p>Meta</p> <p>Incrementar la participación ciudadana un 50% en actividades comunitarias de prevención.</p> <p>Crear y consolidar al menos 25 comités ciudadanos de seguridad.</p>



Estrategia 5.2.1. Implementar estrategias de prevención social del delito: Programas comunitarios, educación cívica y cultura de la legalidad.



Líneas de acción		Dependencia responsable
5.2.1.1	Realizar campañas de prevención en escuelas, colonias y empresas.	<ul style="list-style-type: none"> Dirección de Tránsito, Vialidad y Autotransporte Dirección de Prevención Social de la Violencia y la Delincuencia
5.2.1.2	Promover la creación de comités vecinales de seguridad y cultura del autocuidado.	<ul style="list-style-type: none"> Dirección de Prevención Social de la Violencia y la Delincuencia
5.2.1.3	Desarrollar operativos viales para reducir accidentes y mejorar movilidad segura.	<ul style="list-style-type: none"> Dirección de Tránsito, Vialidad y Autotransporte
5.2.1.4	Realizar encuestas de percepción ciudadana sobre seguridad, vinculadas a zonas específicas del municipio.	<ul style="list-style-type: none"> Secretaría de Seguridad Ciudadana Dirección de Prevención Social de la Violencia y la Delincuencia
5.2.1.5	Establecer un Observatorio Municipal de Seguridad Ciudadana, con participación de sociedad civil y gobierno.	<ul style="list-style-type: none"> Comisaría de Seguridad Pública Dirección de Prevención Social de la Violencia y la Delincuencia
5.2.1.6	Monitorear la evolución de zonas de riesgo para evaluar el impacto de las acciones preventivas.	<ul style="list-style-type: none"> Dirección de Prevención Social de la Violencia y la Delincuencia
5.2.1.7	Asegurar limpieza, poda, reparación de luminarias y mobiliario para evitar deterioro que propicie conductas de riesgo.	<ul style="list-style-type: none"> Dirección General de Servicios Públicos Municipales

Estrategia 5.2.2. Fortalecer la seguridad en espacios públicos y calles del municipio.

Líneas de acción		Dependencia responsable
5.2.2.1	Diseño ambiental preventivo: Rediseñar espacios públicos con criterios de accesibilidad universal, visibilidad, iluminación y mobiliario seguro.	<ul style="list-style-type: none"> Comisaría de Seguridad Pública Dirección de Tránsito, Vialidad y Autotransporte Dirección General de Servicios Públicos Municipales Dirección de Desarrollo Social
5.2.2.2	Promover actividades culturales, deportivas y recreativas que generen apropiación positiva de espacios públicos	<ul style="list-style-type: none"> Dirección de Desarrollo Social Coordinación de la Juventud Dirección de Cultura y Recreación Dirección de Deportes
5.2.2.3	Desarrollar mapas cognitivos que reflejen la percepción de inseguridad en espacios públicos, especialmente entre jóvenes y mujeres.	<ul style="list-style-type: none"> Comisaría de Seguridad Pública
5.2.2.4	Implementar un programa permanente de mantenimiento a luminarias de calles y espacios públicos.	<ul style="list-style-type: none"> Dirección General de Servicios Públicos Municipales
5.2.2.5	Diagnóstico territorial participativo: encuestas y mapas de percepción para identificar zonas inseguras desde la experiencia ciudadana.	<ul style="list-style-type: none"> Comisaría de Seguridad Pública Dirección de Prevención Social de la Violencia y la Delincuencia
5.2.2.6	Instalar cámaras, botones de pánico y fomentar comités vecinales de seguridad.	<ul style="list-style-type: none"> Comisaría de Seguridad Pública Dirección de Prevención Social de la Violencia y la Delincuencia
5.2.2.7	Focalizar acciones en colonias con mayor rezago social y percepción de inseguridad.	<ul style="list-style-type: none"> Comisaría de Seguridad Pública Dirección de Desarrollo Social
5.2.2.8	Difundir los resultados de los programas de seguridad pública del municipio para conocimiento de la ciudadanía.	<ul style="list-style-type: none"> Comisaría de Seguridad Pública Comunicación Social

Estrategia 5.2.3. Fortalecer el vínculo entre policía y comunidad (proximidad social) mediante patrullajes colaborativos y atención directa.

Líneas de acción		Dependencia responsable
5.2.3.1	Realizar talleres de formación ciudadana en prevención del delito y cultura de paz.	<ul style="list-style-type: none"> Comisaría de Seguridad Pública Dirección de Prevención Social de la Violencia y la Delincuencia
5.2.3.2	Crear una red de comités vecinales vinculados al Centro de Comando, Control, Comunicación y Cómputo (C4).	<ul style="list-style-type: none"> Secretaría de Seguridad Ciudadana
5.2.3.3	Desarrollar campañas de sensibilización sobre el uso responsable del 911 y mecanismos de denuncia.	<ul style="list-style-type: none"> Comisaría de Seguridad Pública
5.2.3.4	Promover el voluntariado juvenil en acciones de seguridad y convivencia.	<ul style="list-style-type: none"> Comisaría de Seguridad Pública Coordinación de la Juventud

Objetivo 5.3.	Alineación ODS	 
Reducir y prevenir los accidentes de tránsito en el municipio que promuevan una movilidad segura y ordenada.	3. Garantizar una vida sana y promover el bienestar de todos a todas las edades. 11. Lograr que las ciudades y los asentamientos humanos sean inclusivos, seguros, resilientes y sostenibles.	
Indicador <ul style="list-style-type: none"> Tasa de accidentes viales. Número de víctimas por accidentes de tránsito. 	Meta Disminuir la tasa de accidentes viales en al menos un 20% respecto al año anterior. Reducir el número de víctimas por accidentes de tránsito por año.	

Estrategia 5.3.1. Implementar acciones integrales de infraestructura, educación vial, regulación y participación ciudadana.

Líneas de acción		Dependencia responsable
5.3.1.1	Evaluación integral de la infraestructura vial, incluyendo análisis de intersecciones, diseño y gestión de la señalización, optimización de la iluminación, y planificación del mantenimiento preventivo y correctivo de las vías del municipio.	<ul style="list-style-type: none"> Dirección de Tránsito, Vialidad y Autotransporte Dirección General de Infraestructura Municipal y Obras
5.3.1.2	Crear una red de comités vecinales vinculados al Centro de Comando, Control, Comunicación y Cómputo (C4).	<ul style="list-style-type: none"> Secretaría de Seguridad Ciudadana
5.3.1.3	Implementar campañas permanentes dirigidas a conductores, peatones y ciclistas.	<ul style="list-style-type: none"> Dirección de Tránsito, Vialidad y Autotransporte
5.3.1.4	Modificar y actualizar el reglamento de tránsito y establecer operativos de vigilancia.	<ul style="list-style-type: none"> Dirección de Tránsito, Vialidad y Autotransporte Mejora Regulatoria
5.3.1.5	Realizar un diagnóstico vial con georreferenciación de zonas de riesgo.	<ul style="list-style-type: none"> Dirección de Tránsito, Vialidad y Autotransporte
5.3.1.6	Capacitar a conductores de transporte público y motociclistas en seguridad vial.	<ul style="list-style-type: none"> Dirección de Tránsito, Vialidad y Autotransporte
5.3.1.7	Desarrollar campañas de sensibilización sobre uso del cinturón, casco y respeto al peatón.	<ul style="list-style-type: none"> Dirección de Tránsito, Vialidad y Autotransporte
5.3.1.8	Instalar señalética vertical y horizontal en zonas escolares y de alta afluencia.	<ul style="list-style-type: none"> Dirección de Tránsito, Vialidad y Autotransporte
5.3.1.9	Crear un programa de educación vial en escuelas y centros comunitarios.	<ul style="list-style-type: none"> Dirección de Tránsito, Vialidad y Autotransporte
5.3.1.10	Establecer sanciones claras y efectivas para los conductores que excedan los límites de ruido (decibeles).	<ul style="list-style-type: none"> Dirección de Tránsito, Vialidad y Autotransporte Dirección de Protección al Ambiente



Objetivo 5.4.	Alineación ODS
Fortalecer las capacidades de los cuerpos policiales de seguridad pública y tránsito del municipio.	11. Lograr que las ciudades y los asentamientos humanos sean inclusivos, seguros, resilientes y sostenibles.
Indicador <ul style="list-style-type: none"> Porcentaje de policías con Certificado Único Policial (CUP). Índice de percepción ciudadana sobre desempeño policial. 	Meta <p>Certificar al menos el 95% del estado de fuerza municipal.</p> <p>Incrementar la percepción positiva del desempeño policial.</p>


Estrategia 5.4.1. Formación inicial, actualización y especialización en derechos humanos, justicia cívica, proximidad social y tránsito.

Líneas de acción	Dependencia responsable
5.4.1.1 Realizar evaluaciones periódicas de desempeño y control de confianza.	<ul style="list-style-type: none"> Secretaría de Seguridad Ciudadana
5.4.1.2 Implementar un programa de depuración de los elementos que no cumplen con los requisitos establecidos en la Ley General del Sistema Nacional de Seguridad Pública.	<ul style="list-style-type: none"> Secretaría de Seguridad Ciudadana
5.4.1.3 Reconocer públicamente a los oficiales que han tenido un desempeño destacado puede generar un impacto positivo en la moral y motivación de todo el cuerpo policial.	<ul style="list-style-type: none"> Secretaría de Seguridad Ciudadana

Estrategia 5.4.2. Mejorar las condiciones laborales de los elementos de la policía de seguridad pública y tránsito municipal.

Líneas de acción	Dependencia responsable
5.4.2.1 Realizar un diagnóstico salarial comparativo con municipios similares para considerar un incremento salarial.	<ul style="list-style-type: none"> Secretaría de Seguridad Ciudadana Tesorería Municipal Oficialía Mayor
5.4.2.2 Adquisición, renovación y mantenimiento del equipo operativo, táctico y vehicular de los cuerpos policiales y de tránsito del municipio, asegurando condiciones óptimas para el desempeño eficiente, seguro y profesional de sus funciones.	<ul style="list-style-type: none"> Secretaría de Seguridad Ciudadana Tesorería Municipal

Líneas de acción	Dependencia responsable
5.4.2.3 Realizar un diagnóstico técnico de las condiciones físicas y funcionales de las áreas administrativas y operativas.	<ul style="list-style-type: none"> Secretaría de Seguridad Ciudadana Oficialía Mayor



Objetivo 5.5.	Alineación ODS
Promover el bienestar físico, emocional y mental de los elementos de seguridad pública y tránsito del municipio de San Luis de la Paz, mediante acciones integrales de salud laboral, prevención del desgaste profesional y fortalecimiento del ambiente organizacional.	 <p>11. Lograr que las ciudades y los asentamientos humanos sean inclusivos, seguros, resilientes y sostenibles.</p>
Indicador <ul style="list-style-type: none"> Porcentaje de elementos con evaluación médica anual. Número de actividades de activación física realizadas. 	Meta <p>Evaluar médicamente al 100% a los elementos policiales cada año.</p> <p>Organizar al menos 12 actividades de activación física y salud preventiva.</p>

Estrategia 5.5.1. Implementar chequeos médicos, nutricionales y psicológicos periódicos en salud ocupacional preventiva.

Líneas de acción	Dependencia responsable
5.5.1.1 Implementar el programa Policía Saludable con módulos de salud física, mental y emocional.	<ul style="list-style-type: none"> Secretaría de Seguridad Ciudadana Dirección de Deportes DIF
5.5.1.2 Realizar jornadas médicas y psicológicas semestrales para todo el personal.	<ul style="list-style-type: none"> Secretaría de Seguridad Ciudadana DIF
5.5.1.3 Establecer convenios con instituciones de salud y universidades para atención especializada.	<ul style="list-style-type: none"> Secretaría de Seguridad Ciudadana DIF
5.5.1.4 Aplicar la NOM-035-STPS para identificar y prevenir riesgos psicosociales en el entorno laboral.	<ul style="list-style-type: none"> Secretaría de Seguridad Ciudadana


Estrategia 5.5.2. Fomentar la comunicación interna, el reconocimiento institucional y la resolución de conflictos para crear un ambiente laboral positivo.

Líneas de acción		Dependencia responsable
5.5.2.1	Realizar reuniones periódicas interdepartamentales para compartir avances, necesidades y propuestas.	<ul style="list-style-type: none"> Secretaría de Seguridad Ciudadana
5.5.2.2	Diseñar el programa “Policía del Mes” para reconocer a elementos por desempeño, innovación y compromiso.	<ul style="list-style-type: none"> Presidente Municipal Secretaría de Seguridad Ciudadana
5.5.2.3	Publicar logros individuales y grupales en medios internos y redes sociales institucionales.	<ul style="list-style-type: none"> Secretaría de Seguridad Ciudadana Coordinación de Comunicación Social
5.5.2.4	Capacitar al personal en manejo de conflictos, comunicación asertiva y trabajo en equipo.	<ul style="list-style-type: none"> Secretaría de Seguridad Ciudadana Oficialía Mayor
5.5.2.5	Crear espacios de contención emocional internos para fortalecer el bienestar del personal municipal y mejorar el clima organizacional.	<ul style="list-style-type: none"> Secretaría de Seguridad Ciudadana Oficialía Mayor

Objetivo 5.6.	Alineación ODS	 
Prevenir y mitigar los riesgos en zonas de asentamientos humanos mediante acciones de planeación territorial, infraestructura resiliente, educación comunitaria y gestión integral del riesgo, que garanticen la seguridad, sostenibilidad y calidad de vida de la población.	<p>11. Lograr que las ciudades y los asentamientos humanos sean inclusivos, seguros, resilientes y sostenibles.</p> <p>13. Adoptar medidas urgentes para combatir el cambio climático y sus efectos.</p>	
Indicador <ul style="list-style-type: none"> Porcentaje de asentamientos en zonas de riesgo con diagnóstico actualizado. 	Meta Diagnosticar al menos el 90% de los asentamientos en zonas de riesgo.	

Estrategia 5.6.1. Integrar criterios de riesgo en el ordenamiento urbano y uso del suelo.

Líneas de acción		Dependencia responsable
5.6.1.1	Actualizar el Atlas Municipal de Riesgos con enfoque participativo.	• Dirección de Protección Civil
5.6.1.2	Promover la cultura de prevención mediante talleres, simulacros y campañas.	• Dirección de Protección Civil
5.6.1.3	Realizar estudios técnicos para identificar asentamientos en zonas de riesgo hidrometeorológico y geológico.	• Dirección de Protección Civil
5.6.1.4	Integrar criterios de riesgo en los reglamentos de construcción y desarrollo urbano.	• Dirección de Protección Civil
5.6.1.5	Desarrollar sistemas de alertas para advertir a la población de posibles desastres.	• Dirección de Protección Civil

Objetivo 5.7.	Alineación ODS	
Fortalecer el cumplimiento normativo en los establecimientos del municipio mediante acciones de inspección, capacitación, simplificación administrativa y cultura regulatoria, que garanticen la legalidad, la seguridad y el desarrollo ordenado de las actividades económicas.	11. Lograr que las ciudades y los asentamientos humanos sean inclusivos, seguros, resilientes y sostenibles.	
Indicador <ul style="list-style-type: none"> • Porcentaje de establecimientos con licencia de funcionamiento vigente. • Porcentaje de cumplimiento de normas sanitarias, de protección civil y uso de suelo. 	Meta <p>Regularizar al menos el 95% de los establecimientos registrados.</p> <p>Lograr un cumplimiento normativo superior al 90% en inspecciones.</p>	

Estrategia 5.7.1. Verificar que los establecimientos den cumplimiento a los reglamentos y normatividad aplicable.

Líneas de acción		Dependencia responsable
5.7.1.1	Crear un padrón digital de establecimientos comerciales con georreferenciación y estatus normativo.	<ul style="list-style-type: none"> Secretaría de Ayuntamiento Departamento de Fiscalización Dirección de Protección Civil
5.7.1.2	Implementar el programa municipal de Establecimiento Responsable con distintivo para negocios que cumplen con la normatividad.	<ul style="list-style-type: none"> Secretaría de Ayuntamiento Departamento de Fiscalización Dirección de Protección Civil
5.7.1.3	Realizar operativos conjuntos con áreas técnicas para verificar cumplimiento de normas sanitarias, ambientales y de seguridad.	<ul style="list-style-type: none"> Departamento de Fiscalización Dirección de Protección Civil Dirección de Protección al Ambiente
5.7.1.4	Establecer módulos de atención y asesoría para regularización de negocios.	<ul style="list-style-type: none"> Secretaría de Ayuntamiento Departamento de Fiscalización Dirección de Protección Civil Dirección de Protección al Ambiente
5.7.1.5	Aplicar sanciones proporcionales y mecanismos de regularización voluntaria.	<ul style="list-style-type: none"> Secretaría de Ayuntamiento Tesorería Municipal

6. CARTERA DE PROYECTOS ESTRATÉGICOS

Ficha descriptiva Cartera de Proyectos



Responsable de ejecución:
Nombre del proyecto:

Dirección General de Infraestructura Municipal y Obras

Construcción de pavimento en la calle Velasco, en el municipio de San Luis de la Paz, Gto., en la localidad San Luis de la Paz, colonia Banda de Abajo.

Descripción del proyecto:

Este proyecto tiene como fin restaurar las condiciones de seguridad y funcionalidad de la vía, mejorar el nivel de servicio y optimizar la infraestructura para todos los usuarios, tanto vehículos motorizados como no motorizados, mediante la rehabilitación del pavimento de calle a base de losa de concreto hidráulico, banquetas en la orilla del pavimento de concreto hidráulico con ancho variable, guarnición trapezoidal elaborada a base de concreto, red de agua potable, red de alcantarillado sanitario, pozos de visita, descargas domiciliarias, alumbrado público y obra complementarias.

Alineación a los objetivos del PGM:

Objetivo 3.1. Impulsar el desarrollo integral de San Luis de la Paz mediante obras públicas sostenibles, servicios eficientes y acciones ambientales que mejoren la calidad de vida y fortalezcan el entorno natural.

Población beneficiada: 200 habitantes
Costo total estimado: \$605,492.14
Plazo de ejecución: 3 meses

Fuente de financiamiento:
 Municipal, Estatal, Concurrente o Convenida

Ficha descriptiva Cartera de Proyectos



Responsable de ejecución:
Nombre del proyecto:

Dirección General de Infraestructura Municipal y Obras

Construcción de pavimento en la calle Villa de las Flores, en el municipio de San Luis de la Paz, Gto., en la localidad San Luis de la Paz, colonia Banda de Abajo.

Descripción del proyecto:

Este proyecto tiene como fin restaurar las condiciones de seguridad y funcionalidad de la vía, mejorar el nivel de servicio y optimizar la infraestructura para todos los usuarios, tanto vehículos motorizados como no motorizados, mediante la rehabilitación del pavimento de calle a base de losa de concreto hidráulico, banquetas en la orilla del pavimento de concreto hidráulico con ancho variable, guarnición trapezoidal elaborada a base de concreto, red de agua potable, red de alcantarillado sanitario, pozos de visita, descargas domiciliarias, alumbrado público y obra complementarias.

Alineación a los objetivos del PGM:

Objetivo 3.1. Impulsar el desarrollo integral de San Luis de la Paz mediante obras públicas sostenibles, servicios eficientes y acciones ambientales que mejoren la calidad de vida y fortalezcan el entorno natural.

Población beneficiada: 200 habitantes
Costo total estimado: \$1,594,507.85
Plazo de ejecución: 3 meses

Fuente de financiamiento:
 Municipal, Estatal, Concurrente o Convenida



Ficha descriptiva
Cartera de Proyectos



Responsable de ejecución: Dirección General de Infraestructura Municipal y Obras
Nombre del proyecto: Construcción de planta de tratamiento de aguas residuales en el municipio de San Luis de la Paz, Gto., en la localidad san Rafael de Fátima.

Descripción del proyecto: Construcción de planta de tratamiento de agua residual con un sistema de lodos activados, incluye equipamiento para su adecuado funcionamiento con instalación de media tensión.

Alineación a los objetivos del PGM: Objetivo 3.5. Mejorar el sistema de alcantarillado, drenaje pluvial y tratamiento de aguas residuales en el municipio de San Luis de la Paz.

Población beneficiada: 248 habitantes
Costo total estimado: \$4,650,750.07
Plazo de ejecución 3 meses

Fuente de financiamiento:
 Municipal, Estatal, Concurrente o Convenida

Ficha descriptiva
Cartera de Proyectos



Responsable de ejecución: Dirección General de Infraestructura Municipal y Obras
Nombre del proyecto: Camino carretera federal 57 Los Pirules + Berlín + Cruz de Guerrero + Piedras de Lumbre + La Leona en el municipio de San Luis de la Paz, Gto.

Descripción del proyecto: El proyecto rehabilitación de camino rural Los Pirules a Berlín 1ra etapa en el municipio de San Luis de la Paz ante la necesidad social de caminos seguros, el presente corresponde a la rehabilitación de 1 km. de camino rural a base de tepetate existente en mal estado a pavimento de empedrado con huella de concreto hidráulico donde en ancho de calzada existente se mantendrá constante de 6 metros, respetará en todo momento la vegetación nativa asentada en el derecho de vía, a lo largo de los 1 km de pretendida rehabilitación.

Alineación a los objetivos del PGM: Objetivo 3.1. Impulsar el desarrollo integral de San Luis de la Paz mediante obras públicas sostenibles, servicios eficientes y acciones ambientales que mejoren la calidad de vida y fortalezcan el entorno natural.

Población beneficiada: 1,000 habitantes
Costo total estimado: \$9,077,017.31
Plazo de ejecución 1 año

Fuente de financiamiento:
 Municipal, Estatal, Concurrente o Convenida



Ficha descriptiva
Cartera de Proyectos



Responsable de ejecución:	Dirección General de Infraestructura Municipal y Obras		
Nombre del proyecto:	Camino Los Dolores + Soledad del Monte + San Pedro Derramadero + Carr. 57 en el municipio de San Luis de la Paz, Gto.		
Descripción del proyecto:	Proyecto rehabilitación de camino rural Los Dolores a Soledad del Monte 1ra etapa en el municipio de San Luis de la Paz ante la necesidad social de caminos seguros, el presente corresponde a la rehabilitación de 1 km. de camino rural a base de tepetate existente en mal estado a huellas a pavimento de empedrado con huella de concreto hidráulico donde en ancho de calzada existente se mantendrá constante de 6 metros en algunas zonas el proceso constructivo, respetará en todo momento la vegetación nativa asentada en el derecho de vía, a lo largo de los 1 kilómetros de pretendida rehabilitación.		
Alineación a los objetivos del PGM:	Objetivo 3.1. Impulsar el desarrollo integral de San Luis de la Paz mediante obras públicas sostenibles, servicios eficientes y acciones ambientales que mejoren la calidad de vida y fortalezcan el entorno natural.		
Población beneficiada:	600 habitantes	Fuente de financiamiento:	
Costo total estimado:	\$9,425,852.09		Municipal, Estatal, Concurrente o Convenida
Plazo de ejecución	1 año		

Ficha descriptiva
Cartera de Proyectos



Responsable de ejecución:		Dirección General de Infraestructura Municipal y Obras	
Nombre del proyecto:		Camino La Luz de la Esquina + Palmarito + Prov. del Salitre + Providencia + El Salitre en el municipio de San Luis de la Paz, Gto.	
Descripción del proyecto:		Proyecto rehabilitación de camino rural La Luz de la esquina a Prov. del Salitre 1ra etapa en el municipio de San Luis de la Paz ante la necesidad social de caminos seguros, el presente corresponde a la rehabilitación de 1.0 km. de camino rural a base de tepetate existente en mal estado a pavimento de empedrado con huella de concreto hidráulico donde en ancho de calzada existente se mantendrá constante de 6 metros, respetará en todo momento la vegetación nativa asentada en el derecho de vía, a lo largo de los 1 km de pretendida rehabilitación.	
Alineación a los objetivos del PGM:		Objetivo 3.1. Impulsar el desarrollo integral de San Luis de la Paz mediante obras públicas sostenibles, servicios eficientes y acciones ambientales que mejoren la calidad de vida y fortalezcan el entorno natural.	
Población beneficiada:		Fuente de financiamiento:	
\$9,237,608.29		Municipal, Estatal, Concurrente o Convenida	
Plazo de ejecución			
1 año			



Ficha descriptiva
Cartera de Proyectos



Responsable de ejecución:
Nombre del proyecto:

Dirección General de Infraestructura Municipal y Obras

Terminación de camino Pringón a Carr. 57 tramo final en el municipio de San Luis de la Paz, Gto.

Descripción del proyecto:

Proyecto rehabilitación de camino rural El Pringón a carretera federal 57 etapa final en el municipio de San Luis de la Paz ante la necesidad social de caminos seguros, el presente corresponde a la rehabilitación de 833.87 m. de camino rural a base de tepetate existente en mal estado a carpeta asfáltica donde en ancho de calzada existente se mantendrá constante de 6 metros, respetará en todo momento la vegetación nativa asentada en el derecho de vía, a lo largo de los 833.87 metros de pretendida rehabilitación.

Alineación a los objetivos del PGM:

Objetivo 3.1. Impulsar el desarrollo integral de San Luis de la Paz mediante obras públicas sostenibles, servicios eficientes y acciones ambientales que mejoren la calidad de vida y fortalezcan el entorno natural.

Población beneficiada: 250 habitantes
Costo total estimado: \$7,689,906.12
Plazo de ejecución: 1 año

Fuente de financiamiento:
 Municipal, Estatal, Concurrente o Convenida

Ficha descriptiva
Cartera de Proyectos



Responsable de ejecución:
Nombre del proyecto:

Dirección General de Infraestructura Municipal y Obras

Camino a Mesas de Jesús tramo a entronque acceso a Mesa de Palotes en el municipio de San Luis de la Paz, Gto.

Descripción del proyecto:

Rehabilitación de camino rural Mesas de Jesús a Mesa de Palotes 1ra etapa en el municipio de San Luis de la Paz ante la necesidad social de caminos seguros, el presente corresponde a la rehabilitación de 1 km. de camino rural a base de tepetate existente en mal estado a carpeta asfáltica donde en ancho de calzada existente se mantendrá constante de 6 metros, respetará en todo momento la vegetación nativa asentada en el derecho de vía, a lo largo del 1 km de pretendida rehabilitación.

Alineación a los objetivos del PGM:

Objetivo 3.1. Impulsar el desarrollo integral de San Luis de la Paz mediante obras públicas sostenibles, servicios eficientes y acciones ambientales que mejoren la calidad de vida y fortalezcan el entorno natural.

Población beneficiada: 500 habitantes
Costo total estimado: \$8,280,149.04
Plazo de ejecución: 1 año

Fuente de financiamiento:
 Municipal, Estatal, Concurrente o Convenida



Ficha descriptiva
Cartera de Proyectos



Responsable de ejecución:
Nombre del proyecto:

Dirección General de Infraestructura Municipal y Obras

Rehabilitación de camino rural en la comunidad de Vergel de Guadalupe a carretera 57 3ra. etapa en el municipio de San Luis de la Paz, Gto.

Descripción del proyecto:

Rehabilitación de camino rural Vergel de Guadalupe a carretera federal 57 3ra etapa en el municipio de San Luis de la Paz ante la necesidad social de caminos seguros, el presente corresponde a la rehabilitación de 1,000.00 m. de camino rural a base de tepetate existente en mal estado a huellas de concreto y empedrado emboquillado donde en ancho de calzada existente se mantendrá constante de 6.0 metros en algunas zonas el proceso constructivo, respetará en todo momento la vegetación nativa asentada en el derecho de vía, a lo largo de los 1,000.00 metros de pretendida rehabilitación.

Alineación a los objetivos del PGM:

Objetivo 3.1. Impulsar el desarrollo integral de San Luis de la Paz mediante obras públicas sostenibles, servicios eficientes y acciones ambientales que mejoren la calidad de vida y fortalezcan el entorno natural.

Población beneficiada: 300 habitantes
Costo total estimado: \$8,883,534.57
Plazo de ejecución 1 año

Fuente de financiamiento:
 Municipal, Estatal, Concurrente o Convenida

Ficha descriptiva
Cartera de Proyectos



Responsable de ejecución:
Nombre del proyecto:

Dirección General de Infraestructura Municipal y Obras

Rehabilitación de camino rural Chupadero-Jofre 2da. etapa en el municipio de San Luis de la Paz, Gto.

Descripción del proyecto:

Proyecto rehabilitación de camino rural Chupadero a Jofre 1ra etapa en el municipio de San Luis de la Paz, ante la necesidad social de caminos seguros, el presente corresponde a la rehabilitación de 1,000.00 m. de camino rural a base de tepetate existente en mal estado a huellas de concreto y empedrado emboquillado donde en ancho de calzada existente se mantendrá constante de 6.0 metros en algunas zonas el proceso constructivo, respetará en todo momento la vegetación nativa asentada en el derecho de vía, a lo largo de los 1,000.00 metros de pretendida rehabilitación.

Alineación a los objetivos del PGM:

Objetivo 3.1. Impulsar el desarrollo integral de San Luis de la Paz mediante obras públicas sostenibles, servicios eficientes y acciones ambientales que mejoren la calidad de vida y fortalezcan el entorno natural.

Población beneficiada: 500 habitantes
Costo total estimado: \$8,447,402.48
Plazo de ejecución 1 año

Fuente de financiamiento:
 Municipal, Estatal, Concurrente o Convenida



Ficha descriptiva
Cartera de Proyectos



Responsable de ejecución:
Nombre del proyecto:

Dirección General de Infraestructura Municipal y Obras

Rehabilitación de camino rural en la comunidad de Puerto de Matancillas-Corcovado 3ra. etapa en el municipio de San Luis de la Paz, Gto.

Descripción del proyecto:

Proyecto rehabilitación de camino rural en la comunidad de Puerto de Matancillas 3ra etapa en el municipio de San Luis de la Paz, ante la necesidad social de caminos seguros, el presente corresponde a la rehabilitación de 1,000.00 m. de camino rural a base de tepetate existente en mal estado a huellas de concreto y empedrado emboquillado donde en ancho de calzada existente se mantendrá constante de 6.0 metros en algunas zonas el proceso constructivo, respetará en todo momento la vegetación nativa asentada en el derecho de vía, a lo largo de los 1,000.00 metros de pretendida rehabilitación.

Alineación a los objetivos del PGM:

Objetivo 3.1. Impulsar el desarrollo integral de San Luis de la Paz mediante obras públicas sostenibles, servicios eficientes y acciones ambientales que mejoren la calidad de vida y fortalezcan el entorno natural.

Población beneficiada: 500 habitantes
Costo total estimado: \$9,406,760.21
Plazo de ejecución 1 año

Fuente de financiamiento:
 Municipal, Estatal, Concurrente o Convenida

Ficha descriptiva
Cartera de Proyectos



Responsable de ejecución:
Nombre del proyecto:

Dirección General de Infraestructura Municipal y Obras

Rehabilitación de camino principal en la comunidad de San Juan de los Ranges 2da etapa en el municipio de San Luis de la Paz, Gto.

Descripción del proyecto:

Proyecto rehabilitación de camino rural en la comunidad de San Juan de los Ranges 2da etapa municipio de San Luis de la Paz, ante la necesidad social de caminos seguros, el presente corresponde a la rehabilitación de 1,300 m. de camino rural a base de tepetate existente en mal estado a huellas de concreto y empedrado emboquillado donde en ancho de calzada existente se mantendrá constante de 6.0 metros en algunas zonas el proceso constructivo, respetará en todo momento la vegetación nativa asentada en el derecho de vía, a lo largo de los 1,300 metros de pretendida rehabilitación.

Alineación a los objetivos del PGM:

Objetivo 3.1. Impulsar el desarrollo integral de San Luis de la Paz mediante obras públicas sostenibles, servicios eficientes y acciones ambientales que mejoren la calidad de vida y fortalezcan el entorno natural.

Población beneficiada: 150 habitantes
Costo total estimado: \$11,358,732.13
Plazo de ejecución 1 año

Fuente de financiamiento:
 Municipal, Estatal, Concurrente o Convenida



Ficha descriptiva
Cartera de Proyectos



Responsable de ejecución:
Nombre del proyecto:

Dirección General de Infraestructura Municipal y Obras
 Rehabilitación de camino principal en la comunidad de Los Plátanos 1ra etapa en el municipio de San Luis de la Paz, Gto.

Descripción del proyecto:

Proyecto rehabilitación de camino rural en la comunidad Los Plátanos 1ra etapa en el municipio de San Luis de la Paz, ante la necesidad social de caminos seguros, el presente corresponde a la rehabilitación de 1,000.00 m. de camino rural a base de tepetate existente en mal estado a empedrado con huella de concreto hidráulico donde en ancho de calzada existente se mantendrá constante de 6.0 metros en algunas zonas el proceso constructivo, respetará en todo momento la vegetación nativa asentada en el derecho de vía, a lo largo de los 1,000.00 metros de pretendida rehabilitación.

Alineación a los objetivos del PGM:

Objetivo 3.1. Impulsar el desarrollo integral de San Luis de la Paz mediante obras públicas sostenibles, servicios eficientes y acciones ambientales que mejoren la calidad de vida y fortalezcan el entorno natural.

Población beneficiada: 200 habitantes
Costo total estimado: \$9,152,257.55
Plazo de ejecución 1 año

Fuente de financiamiento:
 Municipal, Estatal, Concurrente o Convenida

Ficha descriptiva
Cartera de Proyectos



Responsable de ejecución:
Nombre del proyecto:

Dirección General de Infraestructura Municipal y Obras
 Construcción de pavimento en la calle Zaragoza, en el municipio de San Luis de la Paz, Gto., en la localidad San Luis de la Paz, colonia, La Central.

Descripción del proyecto:

Proyecto que tiene como fin restaurar las condiciones de seguridad y funcionalidad de la vía, mejorar el nivel de servicio y optimizar la infraestructura para todos los usuarios, tanto vehículos motorizados como no motorizados, mediante la rehabilitación del pavimento de calle a base de losa de concreto hidráulico, banquetas en la orilla del pavimento de concreto hidráulico con ancho variable, guardería trapezoidal elaborada a base de concreto, red de agua potable, red de alcantarillado sanitario, pozos de visita, obras en camellón central descargas domiciliarias, alumbrado público y obra complementarias,

Alineación a los objetivos del PGM:

Objetivo 3.1. Impulsar el desarrollo integral de San Luis de la Paz mediante obras públicas sostenibles, servicios eficientes y acciones ambientales que mejoren la calidad de vida y fortalezcan el entorno natural.

Población beneficiada: 160 habitantes
Costo total estimado: \$7,099,353.18
Plazo de ejecución 3 meses

Fuente de financiamiento:
 Municipal, Estatal, Concurrente o Convenida



Ficha descriptiva

Cartera de Proyectos



Responsable de ejecución:

Dirección General de Infraestructura Municipal y Obras

Nombre del proyecto:

Construcción de pavimento en la calle Renovación, en el municipio de San Luis de la Paz, Gto., en la localidad San Luis de la Paz, colonia Benito Juárez.

Descripción del proyecto:

Proyecto de construcción de pavimento en calle Renovación en el municipio de San Luis de la Paz surge de la necesidad de mejorar la vialidad existente. para lo cual se pretende conformar nuevas capas de terracería y hacer la capa de rodamiento y banquetas a base de concreto hidráulico, guarniciones a base de concreto, instalación hidráulica y sanitaria, alumbrado público.

Alineación a los objetivos del PGM:

Objetivo 3.1. Impulsar el desarrollo integral de San Luis de la Paz mediante obras públicas sostenibles, servicios eficientes y acciones ambientales que mejoren la calidad de vida y fortalezcan el entorno natural.

Población beneficiada: 160 habitantes

Costo total estimado: \$2,766,723.68

Plazo de ejecución 3 meses

Fuente de financiamiento:

Municipal, Estatal, Concurrente o Convenida

Ficha descriptiva

Cartera de Proyectos



Responsable de ejecución:

Dirección General de Infraestructura Municipal y Obras

Nombre del proyecto:

Construcción de pavimento en la calle Camargo, en el municipio de San Luis de la Paz, Gto., en la localidad San Luis de la Paz, colonia Banda de Abajo

Descripción del proyecto:

Proyecto construcción de pavimento en calle Camargo en el municipio de San Luis de la Paz surge de la necesidad de mejorar la vialidad existente. para lo cual se pretende conformar nuevas capas de terracería y hacer la capa de rodamiento y banquetas a base de concreto hidráulico, guarniciones a base de concreto, instalación hidráulica y sanitaria, alumbrado público.

Alineación a los objetivos del PGM:

Objetivo 3.1. Impulsar el desarrollo integral de San Luis de la Paz mediante obras públicas sostenibles, servicios eficientes y acciones ambientales que mejoren la calidad de vida y fortalezcan el entorno natural.

Población beneficiada: 50 habitantes

Costo total estimado: \$2,537,311.71

Plazo de ejecución 3 meses

Fuente de financiamiento:

Municipal, Estatal, Concurrente o Convenida



Ficha descriptiva
Cartera de Proyectos



Responsable de ejecución:
Nombre del proyecto:

Dirección General de Infraestructura Municipal y Obras

Rehabilitación de pavimento en la calle Morelos, en el municipio de San Luis de la Paz, Gto., en la localidad San Luis de la Paz, colonia Centro.

Descripción del proyecto:

Proyecto rehabilitación de pavimento en calle Morelos en el centro histórico de San Luis de la Paz surge de la necesidad de mejorar la vialidad existente y la imagen urbana del centro histórico. conformada actualmente con adocreto asentado en una capa de arena lo cual provoca hundimientos constantes con el paso vehicular, para lo cual se pretende levantar la estructura existente y conformar nuevas capas de terracería y hacer la capa de rodamiento y banquetas a base de pórfido de la región asentado con mortero, guarniciones a base de concreto, instalación hidráulica y sanitaria, alumbrado público y colocación de vegetación.

Alineación a los objetivos del PGM:

Objetivo 3.1. Impulsar el desarrollo integral de San Luis de la Paz mediante obras públicas sostenibles, servicios eficientes y acciones ambientales que mejoren la calidad de vida y fortalezcan el entorno natural.

Población beneficiada: 500 habitantes
Costo total estimado: \$5,829,497.35
Plazo de ejecución 3 meses

Fuente de financiamiento:
Municipal, Estatal, Concurrente o Convenida

Ficha descriptiva
Cartera de Proyectos



Responsable de ejecución:
Nombre del proyecto:

Dirección General de Infraestructura Municipal y Obras

Rehabilitación de pavimento en la calle Hidalgo, en el municipio de San Luis de la Paz, Gto., en la localidad San Luis de la Paz, colonia Centro.

Descripción del proyecto:

Proyecto rehabilitación de calle Hidalgo en el centro histórico de San Luis de la Paz surge de la necesidad de mejorar la vialidad existente y la imagen urbana del centro histórico. conformada actualmente con adocreto asentado en una capa de arena lo cual provoca hundimientos constantes con el paso vehicular, para lo cual se pretende levantar la estructura existente y conformar nuevas capas de terracería y hacer la capa de rodamiento y banquetas a base de pórfido de la región asentado con mortero, guarniciones a base de concreto, instalación hidráulica y sanitaria, alumbrado público y colocación de vegetación.

Alineación a los objetivos del PGM:

Objetivo 3.1. Impulsar el desarrollo integral de San Luis de la Paz mediante obras públicas sostenibles, servicios eficientes y acciones ambientales que mejoren la calidad de vida y fortalezcan el entorno natural.

Población beneficiada: 500 habitantes
Costo total estimado: \$5,860,872.37
Plazo de ejecución 3 meses

Fuente de financiamiento:
Municipal, Estatal, Concurrente o Convenida



Ficha descriptiva
Cartera de Proyectos



Responsable de ejecución:
Nombre del proyecto:

Dirección General de Infraestructura Municipal y Obras
 Construcción de pavimento en la calle Ignacio Allende, en el municipio de San Luis de la Paz, Gto., en la localidad San Pedro de los Pozos (Mineral de Pozos).

Descripción del proyecto:

Proyecto rehabilitación de calle Ignacio Allende en Mineral de Pozos. surge de la necesidad de mejorar la vialidad existente al tener actualmente una capa de rodamiento a base de tepetate en mal estado.
 contando actualmente con un ancho de calzada necesario para cubrir las necesidades de los habitantes de la comunidad. sin embargo, no reúne las características necesarias para transitar de manera segura al presentarse la estructura de rodamiento en malas condiciones, para lo cual se pretende levantar la terracería existente y conformar nuevas capas de terracería y hacer la capa de rodamiento a base de empedrado asentado con mortero, banquetas y guarniciones a base de concreto, red de alcantarillado sanitario, instalación de red de agua potable e instalaciones de alumbrado público.

Alineación a los objetivos del PGM:

Objetivo 3.1. Impulsar el desarrollo integral de San Luis de la Paz mediante obras públicas sostenibles, servicios eficientes y acciones ambientales que mejoren la calidad de vida y fortalezcan el entorno natural.

Población beneficiada: 150 habitantes
Costo total estimado: \$5,669,936.64
Plazo de ejecución 3 meses

Fuente de financiamiento:
 Municipal, Estatal, Concurrente o Convenida

Ficha descriptiva
Cartera de Proyectos



Responsable de ejecución:
Nombre del proyecto:

Dirección General de Infraestructura Municipal y Obras
 Pavimentación de calle Jacarandas, comunidad El Tepetate, municipio de San Luis de la Paz, Gto.

Descripción del proyecto:

Proyecto de pavimentación de calle Jacarandas en la comunidad El Tepetate. surge de la necesidad de mejorar la vialidad existente para lo cual se pretende conformar nuevas capas de terracería y hacer la capa de rodamiento y banquetas a base de concreto hidráulico, guarniciones a base de concreto, instalación hidráulica y sanitaria, alumbrado público.

Alineación a los objetivos del PGM:

Objetivo 3.1. Impulsar el desarrollo integral de San Luis de la Paz mediante obras públicas sostenibles, servicios eficientes y acciones ambientales que mejoren la calidad de vida y fortalezcan el entorno natural.

Población beneficiada: 100 habitantes
Costo total estimado: \$2,500,000.00
Plazo de ejecución 3 meses

Fuente de financiamiento:
 Municipal, Estatal, Concurrente o Convenida



Ficha descriptiva
Cartera de Proyectos



Responsable de ejecución:
Nombre del proyecto:

Dirección General de Infraestructura Municipal y Obras

Pavimentación de calle Revolución de la colonia La Esperanza, municipio de San Luis de la Paz, Gto.

Descripción del proyecto:

Proyecto de pavimentación de calle Revolución en el municipio de San Luis de la Paz surge de la necesidad de mejorar la vialidad existente.
para lo cual se pretende conformar nuevas capas de terracería y hacer la capa de rodamiento y banquetas a base de concreto hidráulico, guarniciones a base de concreto, instalación hidráulica y sanitaria, alumbrado público.

Alineación a los objetivos del PGM:

Objetivo 3.1. Impulsar el desarrollo integral de San Luis de la Paz mediante obras públicas sostenibles, servicios eficientes y acciones ambientales que mejoren la calidad de vida y fortalezcan el entorno natural.

Población beneficiada: 150 habitantes
Costo total estimado: \$3,666,461.68
Plazo de ejecución 6 meses

Fuente de financiamiento:
Municipal, Estatal, Concurrente o Convenida

Ficha descriptiva
Cartera de Proyectos



Responsable de ejecución:
Nombre del proyecto:

Dirección General de Infraestructura Municipal y Obras

Construcción de pavimento en la calle Prolongación Avenida Ferrocarril, en el municipio de San Luis de la Paz, Gto., en la localidad San Luis de la Paz, colonia Vista Hermosa. primera etapa.

Descripción del proyecto:

Proyecto de construcción de pavimento en la calle Prolongación ferrocarril en el municipio de San Luis de la Paz surge de la necesidad de mejorar la vialidad existente para lo cual se pretende conformar nuevas capas de terracería y hacer la capa de rodamiento y banquetas a base de concreto hidráulico, guarniciones a base de concreto, instalación hidráulica y sanitaria, alumbrado público, camellón central.

Alineación a los objetivos del PGM:

Objetivo 3.1. Impulsar el desarrollo integral de San Luis de la Paz mediante obras públicas sostenibles, servicios eficientes y acciones ambientales que mejoren la calidad de vida y fortalezcan el entorno natural.

Población beneficiada: 250 habitantes
Costo total estimado: \$17,000,000.00
Plazo de ejecución 3 meses

Fuente de financiamiento:
Municipal, Estatal, Concurrente o Convenida



Ficha descriptiva
Cartera de Proyectos



Responsable de ejecución:
Nombre del proyecto:

Dirección General de Infraestructura Municipal y Obras
 Construcción de ciclovia en el municipio de San Luis de la Paz, Gto., en la localidad San Luis de la Paz, calle Salida a San Isidro.,

Descripción del proyecto:

Proyecto que tiene como fin restaurar las condiciones de seguridad y funcionalidad de la vía, mejorar el nivel de servicio y optimizar la infraestructura para todos los usuarios ciclistas, mediante la rehabilitación del pavimento, señalamiento horizontal y vertical, alumbrado público, e inclusión de una ciclovia bidireccional que favorezca la movilidad sostenible.

Alineación a los objetivos del PGM:

Objetivo 3.1. Impulsar el desarrollo integral de San Luis de la Paz mediante obras públicas sostenibles, servicios eficientes y acciones ambientales que mejoren la calidad de vida y fortalezcan el entorno natural.

Población beneficiada: 10,000 habitantes
Costo total estimado: \$17,286,542.78
Plazo de ejecución 3 meses

Fuente de financiamiento:
 Municipal, Estatal, Concurrente o Convenida

Ficha descriptiva
Cartera de Proyectos



Responsable de ejecución:
Nombre del proyecto:

Dirección General de Infraestructura Municipal y Obras
 Ciclista con Andador sobre Blvd. M.J. Clouthier en el municipio de San Luis de la Paz, Gto., en la localidad San Luis de la Paz

Descripción del proyecto:

Proyecto que tiene como fin restaurar las condiciones de seguridad y funcionalidad de la vía, mejorar el nivel de servicio y optimizar la infraestructura para todos los usuarios ciclistas, mediante la rehabilitación del pavimento, señalamiento horizontal y vertical, alumbrado público, e inclusión de una ciclovia bidireccional que favorezca la movilidad sostenible.

Alineación a los objetivos del PGM:

Objetivo 1.2. Incrementar la calidad de vida de la población de San Luis de la Paz.

Población beneficiada: 10,000 habitantes
Costo total estimado: \$5,000,000.00
Plazo de ejecución 3 meses

Fuente de financiamiento:
 Municipal, Estatal, Concurrente o Convenida



Ficha descriptiva
Cartera de Proyectos



Responsable de ejecución:
Nombre del proyecto:

Dirección General de Infraestructura Municipal y Obras
 Rehabilitación de Cancha 1 de usos múltiples en la localidad de La Ciénega del municipio de San Luis de la Paz, Gto.

Descripción del proyecto:

Proyecto que tiene como fin restaurar las condiciones de seguridad y funcionalidad de las instalaciones deportivas de la comunidad, para mejorar el nivel de servicio y optimizar la infraestructura para todos los habitantes, es un proyecto integral incluye la colocación construcción de techado, alumbrado y colocación de sistema acrílico en la Cancha.

Alineación a los objetivos del PGM:

Objetivo 1.2. Disminuir el rezago y desarrollo social en la población del municipio de San Luis de la Paz.

Población beneficiada: 250 habitantes
Costo total estimado: \$1,500,000.00
Plazo de ejecución 3 meses

Fuente de financiamiento:
 Municipal, Estatal, Concurrente o Convenida

Ficha descriptiva
Cartera de Proyectos



Responsable de ejecución:
Nombre del proyecto:

Dirección General de Infraestructura Municipal y Obras
 Rehabilitación de Cancha 1 de usos múltiples en la localidad de la San Ignacio del municipio de San Luis de la Paz, Gto.

Descripción del proyecto:

Proyecto que tiene como fin restaurar las condiciones de seguridad y funcionalidad de las instalaciones deportivas de la comunidad, para mejorar el nivel de servicio y optimizar la infraestructura para todos los habitantes, es un proyecto integral incluye la colocación construcción de techado, alumbrado y colocación de sistema acrílico en la Cancha.

Alineación a los objetivos del PGM:

Objetivo 1.2. Disminuir el rezago y desarrollo social en la población del municipio de San Luis de la Paz.

Población beneficiada: 250 habitantes
Costo total estimado: \$1,500,000.00
Plazo de ejecución 3 meses

Fuente de financiamiento:
 Municipal, Estatal, Concurrente o Convenida



Ficha descriptiva

Cartera de Proyectos



Responsable de ejecución:

Dirección General de Infraestructura Municipal y Obras

Nombre del proyecto:

Rehabilitación de Cancha 1 de usos múltiples en la CONASUPO en cabecera del municipio de San Luis de la Paz, Gto.

Descripción del proyecto:

Proyecto que tiene como fin restaurar las condiciones de seguridad y funcionalidad de las instalaciones deportivas del municipio, para mejorar el nivel de servicio y optimizar la infraestructura para todos los deportistas del municipio, el proyecto incluye la colocación de alumbrado y colocación de sistema acrílico en la Cancha.

Alineación a los objetivos del PGM:

Objetivo 1.2. Disminuir el rezago y desarrollo social en la población del municipio de San Luis de la Paz.

Población beneficiada: 300 habitantes

Costo total estimado: \$3,231,599.79

Plazo de ejecución: 3 meses

Fuente de financiamiento:

Municipal, Estatal, Concurrente o Convenida

Ficha descriptiva

Cartera de Proyectos



Responsable de ejecución:

Dirección General de Infraestructura Municipal y Obras

Nombre del proyecto:

Rehabilitación de Cancha deportiva (de usos múltiples) número 1 en CECyTE plantel San Luis de la Paz, colonia La Esperanza cabecera municipal, en el municipio de San Luis de la Paz, Gto.

Descripción del proyecto:

Proyecto que tiene como fin restaurar las condiciones de seguridad y funcionalidad de las instalaciones deportivas del CECyTE, para mejorar el nivel de servicio y optimizar la infraestructura para todos los estudiantes, el proyecto incluye la colocación de alumbrado y colocación de sistema acrílico en la Cancha.

Alineación a los objetivos del PGM:

Objetivo 1.2. Disminuir el rezago y desarrollo social en la población del municipio de San Luis de la Paz.

Población beneficiada: 1,800 alumnos

Costo total estimado: \$996,236.23

Plazo de ejecución: 3 meses

Fuente de financiamiento:

Municipal, Estatal, Concurrente o Convenida



Ficha descriptiva
Cartera de Proyectos



Responsable de ejecución:
Nombre del proyecto:

Dirección General de Infraestructura Municipal y Obras
 Rehabilitación de Cancha deportiva (de usos múltiples) número 2 en CECyTE plantel San Luis de la Paz, colonia Esperanza, cabecera municipal, en el municipio de San Luis de la Paz, Gto.

Descripción del proyecto:

Proyecto tiene como fin restaurar las condiciones de seguridad y funcionalidad de las instalaciones deportivas del CECyTE, para mejorar el nivel de servicio y optimizar la infraestructura para todos los estudiantes, el proyecto incluye la colocación de alumbrado y colocación de sistema acrílico en la Cancha.

Alineación a los objetivos del PGM:

Objetivo 1.2. Disminuir el rezago y desarrollo social en la población del municipio de San Luis de la Paz.

Población beneficiada: 1,800 alumnos
Costo total estimado: \$1,500,000.00
Plazo de ejecución 3 meses

Fuente de financiamiento:
 Municipal, Estatal, Concurrente o Convenida

Ficha descriptiva
Cartera de Proyectos



Responsable de ejecución:
Nombre del proyecto:

Dirección General de Infraestructura Municipal y Obras
 Construcción de espacio público en la localidad La Quinta Dos, municipio de San Luis de la Paz, Gto.

Descripción del proyecto:

El objetivo de una plaza pública en la localidad de LaQuinta Dos es proporcionar un espacio comunitario que promueva la interacción social, el esparcimiento y la identidad urbana. esto se logra a través de la planificación meticulosa, el diseño inclusivo y la sostenibilidad. esta plaza sera un espacios versátil y flexibles que puede adaptarse a diferentes actividades y necesidades de la comunidad, fomentando la inclusión y la participación ciudadana. incluye alumbrado, colocación de pisos, mobiliario urbano, jardineras, juegos infantiles y obras complementarias.

Alineación a los objetivos del PGM:

Objetivo 1.3. Incrementar la calidad de vida de la población de San Luis de la Paz.

Población beneficiada: 350 habitantes
Costo total estimado: \$7,500,000.00
Plazo de ejecución 3 meses

Fuente de financiamiento:
 Municipal, Estatal, Concurrente o Convenida



Ficha descriptiva
Cartera de Proyectos



Responsable de ejecución:
Nombre del proyecto:

Dirección General de Infraestructura Municipal y Obras

Construcción de pavimento en la calle Reforma, en el municipio de San Luis de la Paz, Gto., en la localidad La Quinta Dos.

Descripción del proyecto:

Proyecto de construcción de pavimento en la calle reforma en la localidad de La Quinta Dos, en el municipio de San Luis de la Paz surge de la necesidad de mejorar la vialidad existente para lo cual se pretende conformar nuevas capas de terracería y hacer la capa de rodamiento y banquetas a base de concreto hidráulico, guarniciones a base de concreto.

Alineación a los objetivos del PGM:

Objetivo 3.1. Impulsar el desarrollo integral de San Luis de la Paz mediante obras públicas sostenibles, servicios eficientes y acciones ambientales que mejoren la calidad de vida y fortalezcan el entorno natural.

Población beneficiada: 50 habitantes
Costo total estimado: \$3,655,991.49
Plazo de ejecución: 3 meses

Fuente de financiamiento:
Municipal, Estatal, Concurrente o Convenida

Ficha descriptiva
Cartera de Proyectos



Responsable de ejecución:
Nombre del proyecto:

Dirección General de Infraestructura Municipal y Obras

Construcción de pavimento en la calle Santa Teresita, en el municipio de San Luis de la Paz, Gto., en la localidad La Quinta Dos.

Descripción del proyecto:

Proyecto construcción de pavimento en la calle Santa Teresita en la localidad de La Quinta Dos, en el municipio de San Luis de la Paz surge de la necesidad de mejorar la vialidad existente para lo cual se pretende conformar nuevas capas de terracería y hacer la capa de rodamiento y banquetas a base de concreto hidráulico, guarniciones a base de concreto.

Alineación a los objetivos del PGM:

Objetivo 3.1. Impulsar el desarrollo integral de San Luis de la Paz mediante obras públicas sostenibles, servicios eficientes y acciones ambientales que mejoren la calidad de vida y fortalezcan el entorno natural.

Población beneficiada: 50 habitantes
Costo total estimado: \$5,263,928.07
Plazo de ejecución: 3 meses

Fuente de financiamiento:
Municipal, Estatal, Concurrente o Convenida



Ficha descriptiva

Cartera de Proyectos



Responsable de ejecución:

Dirección General de Infraestructura Municipal y Obras

Nombre del proyecto:

Rehabilitación de área de separos municipales y oficinas en árbitros calificadores

Descripción del proyecto:

Proyecto de rehabilitación de área de separos municipales y oficinas en árbitros calificadores, surge de la necesidad de de espacios con deterioro del edificio incluye rehabilitación de pintura en muros, puertas, ventanas, domo impermeabilizante y obras complementarias.

Alineación a los objetivos del PGM:

Objetivo 1.3. Incrementar la calidad de vida de la población de San Luis de la Paz.

Población beneficiada: 50 elementos de seguridad

Costo total estimado: \$75,000.00

Plazo de ejecución 3 meses

Fuente de financiamiento:

Municipal, Estatal, Concurrente o Convenida

Ficha descriptiva

Cartera de Proyectos



Responsable de ejecución:

Dirección General de Infraestructura Municipal y Obras

Nombre del proyecto:

Mantenimiento menor de Edificio Principal de la Presidencia Municipal en el municipio de San Luis de la Paz, Gto.

Descripción del proyecto:

Proyecto de mantenimiento menor de edificio principal de la presidencia municipal en el municipio de San Luis de la Paz, Gto., surge de la necesidad de de espacios con deterioro del edificio incluye rehabilitación de pintura en muros, puertas, ventanas, tridilosa en patio, instalaciones eléctricas, impermeabilizante y obras complementarias.

Alineación a los objetivos del PGM:

Objetivo 1.3. Incrementar la calidad de vida de la población de San Luis de la Paz.

Población beneficiada: 10,000 habitantes

Costo total estimado: \$2,062,969.40

Plazo de ejecución 3 meses

Fuente de financiamiento:

Municipal, Estatal, Concurrente o Convenida



Ficha descriptiva
Cartera de Proyectos



Responsable de ejecución:
Nombre del proyecto:

Dirección General de Infraestructura Municipal y Obras
 Impermeabilización de azotea de Galería en Centro Cultural Ludovicense

Descripción del proyecto:

Proyecto de impermeabilización de azotea de galería en centro cultural ludovicense, surge de la necesidad de de espacios con deterioro en losas del edificio incluye retiros y resanes de impermeabilizante existente en mal estado, impermeabilizante y obras complementarias.

Alineación a los objetivos del PGM:

Objetivo 1.3. Incrementar la calidad de vida de la población de San Luis de la Paz.

Población beneficiada: 10,000 habitantes
Costo total estimado: \$580,910.45
Plazo de ejecución 3 meses

Fuente de financiamiento:
 Municipal, Estatal, Concurrente o Convenida

Ficha descriptiva
Cartera de Proyectos



Responsable de ejecución:
Nombre del proyecto:

Dirección General de Infraestructura Municipal y Obras
 Ampliación de electrificación en media y baja tensión en el municipio de San Luis de la Paz, Gto., en la localidad San Nicolás del Carmen, calle Carángano.

Descripción del proyecto:

Proyecto tiene como fin restaurar las condiciones de seguridad y funcionalidad de la infraestructura eléctrica para mejorar el nivel de servicio eléctrico y optimizar la mejor infraestructura para todos los usuarios, con el servicio de ampliación de electrificación en media y baja tensión en el municipio de San Luis de la Paz, Gto., en esta localidad y satisfacer la capacidad de un sistema eléctrico existente o planificado para satisfacer una demanda de energía mayor. Incluye postes, línea de red eléctrica, transformador y obras complementarias.

Alineación a los objetivos del PGM:

Objetivo 1.1. Mejorar la calidad y cobertura de servicios básicos en vivienda de la población del municipio.

Población beneficiada: 50 habitantes
Costo total estimado: \$263,281.88
Plazo de ejecución 6 meses

Fuente de financiamiento:
 Municipal, Estatal, Concurrente o Convenida



Ficha descriptiva
Cartera de Proyectos



Responsable de ejecución:
Nombre del proyecto:

Dirección General de Infraestructura Municipal y Obras

Ampliación de electrificación en media y baja tensión en el municipio de San Luis de la Paz, Gto. en la localidad Laguna Seca, calle San Judas.

Descripción del proyecto:

Proyecto que tiene como fin restaurar las condiciones de seguridad y funcionalidad de la infraestructura eléctrica para mejorar el nivel de servicio eléctrico y optimizar la mejor infraestructura para todos los usuarios, con el servicio de ampliación de electrificación en media y baja tensión en el municipio de San Luis de la Paz, Gto., en esta localidad y satisfacer la capacidad de un sistema eléctrico existente o planificado para satisfacer una demanda de energía mayor. Incluye postes, línea de red eléctrica, transformador y obras complementarias.

Alineación a los objetivos del PGM:

Objetivo 1.1. Mejorar la calidad y cobertura de servicios básicos en vivienda de la población del municipio.

Población beneficiada: 50 habitantes
Costo total estimado: \$465,708.44
Plazo de ejecución: 6 meses

Fuente de financiamiento:
 Municipal, Estatal, Concurrente o Convenida

Ficha descriptiva
Cartera de Proyectos



Responsable de ejecución:
Nombre del proyecto:

Dirección General de Infraestructura Municipal y Obras

Ampliación de electrificación en media y baja tensión en el municipio de San Luis de la Paz, Gto., en la localidad Toreador de Enmedio, calle Principal.

Descripción del proyecto:

Proyecto que tiene como fin restaurar las condiciones de seguridad y funcionalidad de la infraestructura eléctrica para mejorar el nivel de servicio eléctrico y optimizar la mejor infraestructura para todos los usuarios, con el servicio de ampliación de electrificación en media y baja tensión en el municipio de San Luis de la Paz, Gto., en esta localidad y satisfacer la capacidad de un sistema eléctrico existente o planificado para satisfacer una demanda de energía mayor. Incluye postes, línea de red eléctrica, transformador y obras complementarias.

Alineación a los objetivos del PGM:

Objetivo 1.1. Mejorar la calidad y cobertura de servicios básicos en vivienda de la población del municipio.

Población beneficiada: 50 habitantes
Costo total estimado: \$371,147.33
Plazo de ejecución: 6 meses

Fuente de financiamiento:
 Municipal, Estatal, Concurrente o Convenida



Ficha descriptiva
Cartera de Proyectos



Responsable de ejecución:
Nombre del proyecto:

Dirección General de Infraestructura Municipal y Obras

Ampliación de electrificación en el municipio de San Luis de la Paz, Gto., en la localidad La Ciénega, calle Lindavista.

Descripción del proyecto:

Proyecto que tiene como fin restaurar las condiciones de seguridad y funcionalidad de la infraestructura eléctrica para mejorar el nivel de servicio eléctrico y optimizar la mejor infraestructura para todos los usuarios, con el servicio de ampliación de electrificación en media y baja tensión en el municipio de San Luis de la Paz, Gto., en esta localidad y satisfacer la capacidad de un sistema eléctrico existente o planificado para satisfacer una demanda de energía mayor. Incluye postes, línea de red eléctrica, transformador y obras complementarias.

Alineación a los objetivos del PGM:

Objetivo 1.1. Mejorar la calidad y cobertura de servicios básicos en vivienda de la población del municipio.

Población beneficiada: 50 habitantes
Costo total estimado: \$428,010.66
Plazo de ejecución 6 meses

Fuente de financiamiento:
 Municipal, Estatal, Concurrente o Convenida

Ficha descriptiva
Cartera de Proyectos



Responsable de ejecución:
Nombre del proyecto:

Dirección General de Infraestructura Municipal y Obras

Ampliación de electrificación en el municipio de San Luis de la Paz, Gto. en la localidad La Ciénega, calle Alamos.

Descripción del proyecto:

Proyecto que tiene como fin restaurar las condiciones de seguridad y funcionalidad de la infraestructura eléctrica para mejorar el nivel de servicio eléctrico y optimizar la mejor infraestructura para todos los usuarios, con el servicio de ampliación de electrificación en media y baja tensión en el municipio de San Luis de la Paz, Gto., en esta localidad y satisfacer la capacidad de un sistema eléctrico existente o planificado para satisfacer una demanda de energía mayor. Incluye postes, línea de red eléctrica, transformador y obras complementarias.

Alineación a los objetivos del PGM:

Objetivo 1.1. Mejorar la calidad y cobertura de servicios básicos en vivienda de la población del municipio.

Población beneficiada: 50 habitantes
Costo total estimado: \$315,640.23
Plazo de ejecución 6 meses

Fuente de financiamiento:
 Municipal, Estatal, Concurrente o Convenida



Ficha descriptiva
Cartera de Proyectos



Responsable de ejecución:
Nombre del proyecto:

Dirección General de Infraestructura Municipal y Obras

Ampliación de electrificación en el municipio de San Luis de la Paz, Gto. en la localidad San Luis de la Paz, calle Santa María.

Descripción del proyecto:

Proyecto que tiene como fin restaurar las condiciones de seguridad y funcionalidad de la infraestructura eléctrica para mejorar el nivel de servicio eléctrico y optimizar la mejor infraestructura para todos los usuarios, con el servicio de ampliación de electrificación en media y baja tensión en el municipio de San Luis de la Paz, Gto., en esta localidad y satisfacer la capacidad de un sistema eléctrico existente o planificado para satisfacer una demanda de energía mayor. Incluye postes, línea de red eléctrica, transformador y obras complementarias.

Alineación a los objetivos del PGM:

Objetivo 1.1. Mejorar la calidad y cobertura de servicios básicos en vivienda de la población del municipio.

Población beneficiada: 50 habitantes
Costo total estimado: \$365,588.84
Plazo de ejecución 6 meses

Fuente de financiamiento:
 Municipal, Estatal, Concurrente o Convenida

Ficha descriptiva
Cartera de Proyectos



Responsable de ejecución:
Nombre del proyecto:

Dirección General de Infraestructura Municipal y Obras

Ampliación de electrificación en el municipio de San Luis de la Paz, Gto., en la localidad San Pedro de Los Pozos (Mineral de Pozos), calle Elvira.

Descripción del proyecto:

Proyecto que tiene como fin restaurar las condiciones de seguridad y funcionalidad de la infraestructura eléctrica para mejorar el nivel de servicio eléctrico y optimizar la mejor infraestructura para todos los usuarios, con el servicio de ampliación de electrificación en media y baja tensión en el municipio de San Luis de la Paz, Gto., en esta localidad y satisfacer la capacidad de un sistema eléctrico existente o planificado para satisfacer una demanda de energía mayor. Incluye postes, línea de red eléctrica, transformador y obras complementarias.

Alineación a los objetivos del PGM:

Objetivo 1.1. Mejorar la calidad y cobertura de servicios básicos en vivienda de la población del municipio.

Población beneficiada: 50 habitantes
Costo total estimado: \$1,152,539.83
Plazo de ejecución 6 meses

Fuente de financiamiento:
 Municipal, Estatal, Concurrente o Convenida



Ficha descriptiva
Cartera de Proyectos



Responsable de ejecución:
Nombre del proyecto:

Dirección General de Infraestructura Municipal y Obras
 Ampliación de electrificación en el municipio de San Luis de la Paz, Gto., en la localidad Maguey Blanco, calle Privada Orizaba.

Descripción del proyecto:

Proyecto que tiene como fin restaurar las condiciones de seguridad y funcionalidad de la infraestructura eléctrica para mejorar el nivel de servicio eléctrico y optimizar la mejor infraestructura para todos los usuarios, con el servicio de ampliación de electrificación en media y baja tensión en el municipio de San Luis de la Paz, Gto., en esta localidad y satisfacer la capacidad de un sistema eléctrico existente o planificado para satisfacer una demanda de energía mayor. Incluye postes, línea de red eléctrica, transformador y obras complementarias.

Alineación a los objetivos del PGM:

Objetivo 1.1. Mejorar la calidad y cobertura de servicios básicos en vivienda de la población del municipio.

Población beneficiada: 50 habitantes
Costo total estimado: \$565,872.17
Plazo de ejecución 6 meses

Fuente de financiamiento:
 Municipal, Estatal, Concurrente o Convenida

Ficha descriptiva
Cartera de Proyectos



Responsable de ejecución:
Nombre del proyecto:

Dirección General de Infraestructura Municipal y Obras
 Ampliación de electrificación en el municipio de San Luis de la Paz, Gto., en la localidad Paso de Vaqueros, calle La Laguna.

Descripción del proyecto:

Proyecto tiene como fin restaurar las condiciones de seguridad y funcionalidad de la infraestructura eléctrica para mejorar el nivel de servicio eléctrico y optimizar la mejor infraestructura para todos los usuarios, con el servicio de ampliación de electrificación en media y baja tensión en el municipio de San Luis de la Paz, Gto., en esta localidad y satisfacer la capacidad de un sistema eléctrico existente o planificado para satisfacer una demanda de energía mayor. Incluye postes, línea de red eléctrica, transformador y obras complementarias.

Alineación a los objetivos del PGM:

Objetivo 1.1. Mejorar la calidad y cobertura de servicios básicos en vivienda de la población del municipio.

Población beneficiada: 50 habitantes
Costo total estimado: \$728,541.42
Plazo de ejecución 6 meses

Fuente de financiamiento:
 Municipal, Estatal, Concurrente o Convenida



Ficha descriptiva
Cartera de Proyectos



Responsable de ejecución:
Nombre del proyecto:

Dirección General de Infraestructura Municipal y Obras

Ampliación de electrificación en el municipio de San Luis de la Paz, Gto., en la localidad Las Beatas, calle Privada del Caliche.

Descripción del proyecto:

Proyecto que tiene como fin restaurar las condiciones de seguridad y funcionalidad de la infraestructura eléctrica para mejorar el nivel de servicio eléctrico y optimizar la mejor infraestructura para todos los usuarios, con el servicio de ampliación de electrificación en media y baja tensión en el municipio de San Luis de la Paz, Gto., en esta localidad y satisfacer la capacidad de un sistema eléctrico existente o planificado para satisfacer una demanda de energía mayor. Incluye postes, línea de red eléctrica, transformador y obras complementarias.

Alineación a los objetivos del PGM:

Objetivo 1.1. Mejorar la calidad y cobertura de servicios básicos en vivienda de la población del municipio.

Población beneficiada: 50 habitantes
Costo total estimado: \$640,668.67
Plazo de ejecución 6 meses

Fuente de financiamiento:
 Municipal, Estatal, Concurrente o Convenida

Ficha descriptiva
Cartera de Proyectos



Responsable de ejecución:
Nombre del proyecto:

Dirección General de Infraestructura Municipal y Obras

Ampliación de electrificación en el municipio de San Luis de la Paz, Gto., en la localidad El Patrocinio, calle Hidalgo.

Descripción del proyecto:

este proyecto tiene como fin restaurar las condiciones de seguridad y funcionalidad de la infraestructura eléctrica para mejorar el nivel de servicio eléctrico y optimizar la mejor infraestructura para todos los usuarios, con el servicio de ampliación de electrificación en media y baja tensión en el municipio de San Luis de la Paz, Gto., en esta localidad y satisfacer la capacidad de un sistema eléctrico existente o planificado para satisfacer una demanda de energía mayor. incluye postes, línea de red eléctrica, transformador y obras complementarias.

Alineación a los objetivos del PGM:

Objetivo 1.1. Mejorar la calidad y cobertura de servicios básicos en vivienda de la población del municipio.

Población beneficiada: 50 habitantes
Costo total estimado: \$334,204.54
Plazo de ejecución 6 meses

Fuente de financiamiento:
 Municipal, Estatal, Concurrente o Convenida



Ficha descriptiva
Cartera de Proyectos



Responsable de ejecución:
Nombre del proyecto:

Dirección General de Infraestructura Municipal y Obras

Ampliación de electrificación en el municipio de San Luis de la Paz, Gto., en la localidad El Palmarito, calle 3 López.

Descripción del proyecto:

Proyecto que tiene como fin restaurar las condiciones de seguridad y funcionalidad de la infraestructura eléctrica para mejorar el nivel de servicio eléctrico y optimizar la mejor infraestructura para todos los usuarios, con el servicio de ampliación de electrificación en media y baja tensión en el municipio de San Luis de la Paz, Gto., en esta localidad y satisfacer la capacidad de un sistema eléctrico existente o planificado para satisfacer una demanda de energía mayor. Incluye postes, línea de red eléctrica, transformador y obras complementarias.

Alineación a los objetivos del PGM:

Objetivo 1.1. Mejorar la calidad y cobertura de servicios básicos en vivienda de la población del municipio.

Población beneficiada: 50 habitantes
Costo total estimado: \$650,706.91
Plazo de ejecución 6 meses

Fuente de financiamiento:
 Municipal, Estatal, Concurrente o Convenida

Ficha descriptiva
Cartera de Proyectos



Responsable de ejecución:
Nombre del proyecto:

Dirección General de Infraestructura Municipal y Obras

Ampliación de electrificación en el municipio de San Luis de la Paz, Gto., en la localidad Misión de Chichimecas, calle Santa Fe.

Descripción del proyecto:

este proyecto tiene como fin restaurar las condiciones de seguridad y funcionalidad de la infraestructura eléctrica para mejorar el nivel de servicio eléctrico y optimizar la mejor infraestructura para todos los usuarios, con el servicio de ampliación de electrificación en media y baja tensión en el municipio de San Luis de la Paz, Gto., en esta localidad y satisfacer la capacidad de un sistema eléctrico existente o planificado para satisfacer una demanda de energía mayor. incluye postes, línea de red eléctrica, transformador y obras complementarias.

Alineación a los objetivos del PGM:

Objetivo 1.1. Mejorar la calidad y cobertura de servicios básicos en vivienda de la población del municipio.

Población beneficiada: 50 habitantes
Costo total estimado: \$659,251.15
Plazo de ejecución 6 meses

Fuente de financiamiento:
 Municipal, Estatal, Concurrente o Convenida



Ficha descriptiva
Cartera de Proyectos



Responsable de ejecución:
Nombre del proyecto:

Dirección General de Infraestructura Municipal y Obras

Ampliación de electrificación en el municipio de San Luis de la Paz, Gto., en la localidad El Palmarito, calle Majorru.

Descripción del proyecto:

Proyecto que tiene como fin restaurar las condiciones de seguridad y funcionalidad de la infraestructura eléctrica para mejorar el nivel de servicio eléctrico y optimizar la mejor infraestructura para todos los usuarios, con el servicio de ampliación de electrificación en media y baja tensión en el municipio de San Luis de la Paz, Gto., en esta localidad y satisfacer la capacidad de un sistema eléctrico existente o planificado para satisfacer una demanda de energía mayor. Incluye postes, línea de red eléctrica, transformador y obras complementarias.

Alineación a los objetivos del PGM:

Objetivo 1.1. Mejorar la calidad y cobertura de servicios básicos en vivienda de la población del municipio.

Población beneficiada: 50 habitantes
Costo total estimado: \$658,618.94
Plazo de ejecución 6 meses

Fuente de financiamiento:
 Municipal, Estatal, Concurrente o Convenida

Ficha descriptiva
Cartera de Proyectos



Responsable de ejecución:
Nombre del proyecto:

Dirección General de Infraestructura Municipal y Obras

Ampliación de electrificación en el municipio de San Luis de la Paz, Gto. en la localidad Maguey Blanco, calle Privada Colima.

Descripción del proyecto:

Proyecto que tiene como fin restaurar las condiciones de seguridad y funcionalidad de la infraestructura eléctrica para mejorar el nivel de servicio eléctrico y optimizar la mejor infraestructura para todos los usuarios, con el servicio de ampliación de electrificación en media y baja tensión en el municipio de San Luis de la Paz, Gto., en esta localidad y satisfacer la capacidad de un sistema eléctrico existente o planificado para satisfacer una demanda de energía mayor. Incluye postes, línea de red eléctrica, transformador y obras complementarias.

Alineación a los objetivos del PGM:

Objetivo 1.1. Mejorar la calidad y cobertura de servicios básicos en vivienda de la población del municipio.

Población beneficiada: 50 habitantes
Costo total estimado: \$585,999.42
Plazo de ejecución 6 meses

Fuente de financiamiento:
 Municipal, Estatal, Concurrente o Convenida



Ficha descriptiva
Cartera de Proyectos



Responsable de ejecución:
Nombre del proyecto:

Dirección General de Infraestructura Municipal y Obras
 Construcción de pavimento en la calle Camino Real en el municipio de San Luis de la Paz . Gto. en la localidad Piedras de Lumbre).

Descripción del proyecto:

Proyecto de construcción de pavimento en la calle Camino Real en la localidad de Piedras de Lumbre, en el municipio de San Luis de la Paz surge de la necesidad de mejorar la vialidad existente.
 para lo cual se pretende conformar nuevas capas de terracería y hacer la capa de rodamiento y banquetas a base de concreto hidráulico, guarniciones a base de concreto, instalación hidráulica.

Alineación a los objetivos del PGM:

Objetivo 3.1. Impulsar el desarrollo integral de San Luis de la Paz mediante obras públicas sostenibles, servicios eficientes y acciones ambientales que mejoren la calidad de vida y fortalezcan el entorno natural.

Población beneficiada: 80 habitantes
Costo total estimado: \$5,936,477.80
Plazo de ejecución 6 meses

Fuente de financiamiento:
 Municipal, Estatal, Concurrente o Convenida

Ficha descriptiva
Cartera de Proyectos



Responsable de ejecución:
Nombre del proyecto:

Dirección General de Infraestructura Municipal y Obras
 Construcción de pavimento en la calle Veracruz en el municipio de San Luis de la Paz, Gto. en la localidad Maguey Blanco).

Descripción del proyecto:

Proyecto de construcción de pavimento en la calle Veracruz en la localidad de Maguey Blanco, en el municipio de San Luis de la Paz surge de la necesidad de mejorar la vialidad existente.
 para lo cual se pretende conformar nuevas capas de terracería y hacer la capa de rodamiento y banquetas a base de concreto hidráulico, guarniciones a base de concreto, instalación hidráulica.

Alineación a los objetivos del PGM:

Objetivo 3.1. Impulsar el desarrollo integral de San Luis de la Paz mediante obras públicas sostenibles, servicios eficientes y acciones ambientales que mejoren la calidad de vida y fortalezcan el entorno natural.

Población beneficiada: 50 habitantes
Costo total estimado: \$3,155,036.05
Plazo de ejecución 6 meses

Fuente de financiamiento:
 Municipal, Estatal, Concurrente o Convenida



Ficha descriptiva
Cartera de Proyectos



Responsable de ejecución:
Nombre del proyecto:

Dirección General de Infraestructura Municipal y Obras
 Rehabilitación de Mercado Hidalgo, en el municipio de San Luis de la Paz, Gto. 2da. Etapa.

Descripción del proyecto:

Proyecto de rehabilitación de Mercado Hidalgo, en el municipio de San Luis de la Paz, Gto. 2da. etapa., surge de la necesidad de los comerciantes y de la visión a una mejora para la economía local del municipio ya que actualmente el mercado cuenta con espacios con deterioro del edificio incluye rehabilitación de pintura en muros, puertas, techado de lamina instalaciones eléctricas, impermeabilizante y obras complementarias.

Alineación a los objetivos del PGM:

Objetivo 3.6. Mejorar la infraestructura, ordenamiento, condiciones sanitarias y funcionalidad de los espacios públicos de comercialización en San Luis de la Paz, con enfoque en dignidad laboral, seguridad, accesibilidad y desarrollo económico local.

Población beneficiada: 66 locatarios
Costo total estimado: \$3,088,190.25
Plazo de ejecución 6 meses

Fuente de financiamiento:
 Municipal, Estatal, Concurrente o Convenida

Ficha descriptiva
Cartera de Proyectos



Responsable de ejecución:
Nombre del proyecto:

Dirección General de Infraestructura Municipal y Obras
 Construcción del sitio de disposición final de residuos sólidos urbanos (relleno sanitario), ubicado en la comunidad de San Pedro, en el municipio de San Luis de la Paz 1er etapa.

Descripción del proyecto:

el proyecto de rehabilitación de mercado hidalgo, en el municipio de San Luis de la Paz, Gto. 2da. etapa., surge de la necesidad de los comerciantes y de la visión a una mejora para la economía local del municipio ya que actualmente el mercado cuenta con espacios con deterioro del edificio incluye rehabilitación de pintura en muros, puertas, techado de lamina instalaciones eléctricas, impermeabilizante y obras complementarias

Alineación a los objetivos del PGM:

Objetivo 3.8. Fomentar acciones integrales que promuevan el equilibrio ecológico, la protección del ambiente, la educación ambiental y el fortalecimiento de la conciencia ecológica en la sociedad de San Luis de la Paz, mediante estrategias participativas, normativas y territoriales.

Población beneficiada: 50,000 habitantes
Costo total estimado: \$22,858,539.40
Plazo de ejecución 6 meses

Fuente de financiamiento:
 Municipal, Estatal, Concurrente o Convenida



Ficha descriptiva
Cartera de Proyectos



Responsable de ejecución:
Nombre del proyecto:

Dirección General de Infraestructura Municipal y Obras
 Proyecto de acceso a San Luis de la Paz

Descripción del proyecto:

Proyecto que consiste en la modernización del entronque (intersección vial carretera federal 110 – Av. Manuel J. Clouthier) en el municipio de San Luis de la Paz, con el objetivo de facilitar el tránsito de vehículos de forma segura. Este proyecto permitirá a los conductores acelerar o reducir la velocidad de manera controlada a través de la implementación de los semáforos en las zonas de las intersecciones, de tal manera que opere a velocidad moderada y segura.

Alineación a los objetivos del PGM:

Objetivo 3.1. Impulsar el desarrollo integral de San Luis de la Paz mediante obras públicas sostenibles, servicios eficientes y acciones ambientales que mejoren la calidad de vida y fortalezcan el entorno natural.

Población beneficiada: 100,000 habitantes
Costo total estimado: \$1,257,091.19
Plazo de ejecución: 1 año

Fuente de financiamiento:
 Municipal, Estatal, Concurrente o Convenida

Ficha descriptiva
Cartera de Proyectos



Responsable de ejecución:
Nombre del proyecto:

Dirección General de Infraestructura Municipal y Obras
 Construcción de espacios peatonales, carril de circulación, banquetas y veredas en el ITESI municipio de San Luis de la Paz, Gto.

Descripción del proyecto:

Proyecto que tiene como fin restaurar las condiciones de seguridad y funcionalidad de las instalaciones de la plaza cívica y andadores del plantel ITESI, para mejorar el nivel de servicio y optimizar la infraestructura para todos los estudiantes, el proyecto incluye la colocación de piso en plaza cívica, asta para bandera, cableado subterráneo, lonar y construcción de andadores.

Alineación a los objetivos del PGM:

Objetivo 1.2. Incrementar la calidad de vida de la población de San Luis de la Paz.

Población beneficiada: 1,000 alumnos
Costo total estimado: \$3,500,000.00
Plazo de ejecución: 6 meses

Fuente de financiamiento:
 Municipal, Estatal, Concurrente o Convenida



Ficha descriptiva

Cartera de Proyectos



Responsable de ejecución:

Dirección General de Infraestructura Municipal y Obras

Nombre del proyecto:

Rehabilitación de Cancha Deportiva (de usos múltiples) número 3 en CECyTE plantel San Luis de la Paz, colonia Esperanza, Cabecera Municipal, en el municipio de San Luis de la Paz, Gto.

Descripción del proyecto:

Proyecto que tiene como fin restaurar las condiciones de seguridad y funcionalidad de las instalaciones deportivas del CECyTE, para mejorar el nivel de servicio y optimizar la infraestructura para todos los estudiantes, el proyecto incluye la colocación de alumbrado y colocación de sistema acrílico en la Cancha.

Alineación a los objetivos del PGM:

Objetivo 1.2. Disminuir el rezago y desarrollo social en la población del municipio de San Luis de la Paz.

Población beneficiada: 1,800 alumnos

Costo total estimado: \$3,003,772.94

Plazo de ejecución: 3 meses

Fuente de financiamiento:

Municipal, Estatal, Concurrente o Convenida

Ficha descriptiva

Cartera de Proyectos



Responsable de ejecución:

Dirección General de Infraestructura Municipal y Obras

Nombre del proyecto:

Rehabilitación de Cancha de Fútbol 7 múltiples CECyTE

Descripción del proyecto:

Proyecto que tiene como fin restaurar las condiciones de seguridad y funcionalidad de las instalaciones deportivas del CECyTE, para mejorar el nivel de servicio y optimizar la infraestructura para todos los estudiantes, el proyecto incluye la colocación de terracerías, pasto, alumbrado en la Cancha.

Alineación a los objetivos del PGM:

Objetivo 1.2. Disminuir el rezago y desarrollo social en la población del municipio de San Luis de la Paz.

Población beneficiada: 1,800 alumnos

Costo total estimado: \$2,000,000.00

Plazo de ejecución: 3 meses

Fuente de financiamiento:

Municipal, Estatal, Concurrente o Convenida



Ficha descriptiva

Cartera de Proyectos



Responsable de ejecución:

Dirección General de Infraestructura Municipal y Obras

Nombre del proyecto:

Construcción de techo firma a base de lamina de fibrocemento con material aislante en varias comunidades del municipio de San Luis de la Paz.

Descripción del proyecto:

Proyecto que tiene como fin restaurar las condiciones de estabilidad de mejoramiento de vivienda, seguridad y funcionalidad de las personas de localidades de escasos recursos , para mejorar el la calidad de vida y optimizar la infraestructura, el proyecto incluye la construcción de techo firma a base de lamina de fibrocemento con material aislante en varias comunidades del municipio de San Luis de la Paz.

Alineación a los objetivos del PGM:

Objetivo 1.1. Mejorar la calidad y cobertura de servicios básicos en vivienda de la población del municipio.

Población beneficiada: 150 habitantes

Costo total estimado: \$5,159,170.38

Plazo de ejecución 3 meses

Fuente de financiamiento:

Municipal, Estatal, Concurrente o Convenida

Ficha descriptiva

Cartera de Proyectos



Responsable de ejecución:

Dirección General de Infraestructura Municipal y Obras

Nombre del proyecto:

Suministro y colocación de calentador solar en varias localidades de San Luis de la Paz, Gto.

Descripción del proyecto:

Proyecto que tiene como fin restaurar las condiciones de estabilidad de mejoramiento de vivienda, seguridad y funcionalidad de las personas de localidades de escasos recursos , para mejorar el la calidad de vida y optimizar la infraestructura, el proyecto incluye la construcción de techo firma a base de lamina de fibrocemento con material aislante en varias comunidades del municipio de San Luis de la Paz.

Alineación a los objetivos del PGM:

Objetivo 1.1. Mejorar la calidad y cobertura de servicios básicos en vivienda de la población del municipio.

Población beneficiada: 512 habitantes

Costo total estimado: \$1,066,630.32

Plazo de ejecución 3 meses

Fuente de financiamiento:

Municipal, Estatal, Concurrente o Convenida



Ficha descriptiva
Cartera de Proyectos



Responsable de ejecución:
Nombre del proyecto:

Dirección General de Infraestructura Municipal y Obras
 Construcción de cuarto dormitorio 3x4 en varias comunidades del municipio de San Luis de la Paz.

Descripción del proyecto:

Proyecto que tiene como fin restaurar las condiciones de estabilidad de mejoramiento de vivienda, seguridad y funcionalidad de las personas de localidades de escasos recursos , para mejorar el la calidad de vida y optimizar la infraestructura, el proyecto incluye la construcción de cuarto dormitorio 3x4 incluye, construcción de muros, techo a base de losa, piso y obras complementarias

Alineación a los objetivos del PGM:

Objetivo 1.1. Mejorar la calidad y cobertura de servicios básicos en vivienda de la población del municipio.

Población beneficiada: 122 habitantes
Costo total estimado: \$998,022.50
Plazo de ejecución 3 meses

Fuente de financiamiento:
 Municipal, Estatal, Concurrente o Convenida

Ficha descriptiva
Cartera de Proyectos



Responsable de ejecución:
Nombre del proyecto:

Dirección General de Infraestructura Municipal y Obras
 3da etapa de cableado subterráneo en Mineral de Pozos.

Descripción del proyecto:

Proyecto que tiene como fin restaurar las condiciones de seguridad y funcionalidad de la infraestructura eléctrica para mejorar el nivel de servicio eléctrico y optimizar la mejor infraestructura para todos los usuarios, con el servicio de cableado subterráneo en mineral de pozos. Además de una imagen urbana a pozos, pueblo mágico.

Alineación a los objetivos del PGM:

Objetivo 1.1. Mejorar la calidad y cobertura de servicios básicos en vivienda de la población del municipio.

Población beneficiada: 5,000 habitantes
Costo total estimado: \$61,716,338.36
Plazo de ejecución 2 años

Fuente de financiamiento:
 Municipal, Estatal, Concurrente o Convenida



Ficha descriptiva

Cartera de Proyectos



Responsable de ejecución:

Dirección General de Infraestructura Municipal y Obras

Nombre del proyecto:

Rehabilitación de Cancha de usos múltiples en Avenida Ferrocarril en cabecera del municipio de San Luis de la Paz, Gto.

Descripción del proyecto:

Proyecto que tiene como fin restaurar las condiciones de seguridad y funcionalidad de las instalaciones deportivas para el municipio, para mejorar el nivel de servicio y optimizar la infraestructura para todos los habitantes de San Luis de la Paz, Gto., es un proyecto integral incluye la colocación, alumbrado y colocación de sistema acrílico en la Cancha.

Alineación a los objetivos del PGM:

Objetivo 1.2. Disminuir el rezago y desarrollo social en la población del municipio de San Luis de la Paz.

Población beneficiada: 1,000 habitantes

Costo total estimado: \$3,231,599.79

Plazo de ejecución 1 año

Fuente de financiamiento:

Municipal, Estatal, Concurrente o Convenida

Ficha descriptiva

Cartera de Proyectos



Responsable de ejecución:

Dirección General de Infraestructura Municipal y Obras

Nombre del proyecto:

Construcción de Cancha de usos múltiples 2 en Avenida Ferrocarril en cabecera del municipio de San Luis de la Paz, Gto.

Descripción del proyecto:

Proyecto que tiene como fin restaurar las condiciones de seguridad y funcionalidad de las instalaciones deportivas para el municipio, para mejorar el nivel de servicio y optimizar la infraestructura para todos los habitantes de San Luis de la Paz, Gto., es un proyecto integral incluye la colocación construcción de techado, alumbrado y colocación de sistema acrílico en la Cancha.

Alineación a los objetivos del PGM:

Objetivo 1.2. Disminuir el rezago y desarrollo social en la población del municipio de San Luis de la Paz.

Población beneficiada: 1,000 habitantes

Costo total estimado: \$3,500,000.00

Plazo de ejecución 6 meses

Fuente de financiamiento:

Municipal, Estatal, Concurrente o Convenida



Ficha descriptiva
Cartera de Proyectos



Responsable de ejecución:
Nombre del proyecto:

Dirección General de Infraestructura Municipal y Obras

Rehabilitación de gimnasio al aire libre en Avenida Ferrocarril en cabecera del municipio de San Luis de la Paz, Gto.

Descripción del proyecto:

Proyecto que tiene como fin restaurar las condiciones de seguridad y funcionalidad de las instalaciones deportivas existentes para el municipio, para mejorar el nivel de servicio y optimizar la infraestructura para todos los habitantes de San Luis de la Paz, Gto., es un proyecto integral incluye la rehabilitación de gimnasio al aire libre en avenida ferrocarril en cabecera del municipio de San Luis de la Paz, Gto. contando con lonarías, y aparatos de gimnasio al aire libre, rehabilitación de andadores.

Alineación a los objetivos del PGM:

Objetivo 1.2. Disminuir el rezago y desarrollo social en la población del municipio de San Luis de la Paz.

Población beneficiada: 1,000 habitantes
Costo total estimado: \$3,412,258.79
Plazo de ejecución 6 meses

Fuente de financiamiento:
 Municipal, Estatal, Concurrente o Convenida

Ficha descriptiva
Cartera de Proyectos



Responsable de ejecución:
Nombre del proyecto:

Dirección General de Infraestructura Municipal y Obras

Mantenimiento mayor de Campo 1 profesional multitrazo 97x72

Descripción del proyecto:

Proyecto que tiene como fin restaurar las condiciones de seguridad y funcionalidad de las instalaciones deportivas existentes para el municipio, para mejorar el nivel de servicio y optimizar la infraestructura para todos los habitantes de San Luis de la Paz, Gto., es un proyecto integral incluye mantenimiento mayor de campo 1 profesional multitrazo 97x72, con colocación de pasto sintético en áreas dañadas, y caucho dejando una Cancha fútbol operable de calidad.

Alineación a los objetivos del PGM:

Objetivo 1.2. Disminuir el rezago y desarrollo social en la población del municipio de San Luis de la Paz.

Población beneficiada: 5,000 habitantes
Costo total estimado: \$1,389,128.49
Plazo de ejecución 3 meses

Fuente de financiamiento:
 Municipal, Estatal, Concurrente o Convenida



Ficha descriptiva
Cartera de Proyectos



Responsable de ejecución:
Nombre del proyecto:

Dirección General de Infraestructura Municipal y Obras
 Mantenimiento mayor de Campo 2 profesional pista más cabecera

Descripción del proyecto:

Proyecto tiene como fin restaurar las condiciones de seguridad y funcionalidad de las instalaciones deportivas existentes para el municipio, para mejorar el nivel de servicio y optimizar la infraestructura para todos los habitantes de San Luis de la Paz, Gto., es un proyecto integral incluye mantenimiento mayor de campo 1 profesional multitrazo 97x7, con colocación de pasto sintético en áreas dañadas, y caucho dejando una Cancha fútbol operable de calidad.

Alineación a los objetivos del PGM:

Objetivo 1.2. Disminuir el rezago y desarrollo social en la población del municipio de San Luis de la Paz.

Población beneficiada: 5,000 habitantes
Costo total estimado: \$1,402,043.88
Plazo de ejecución 3 meses

Fuente de financiamiento:
 Municipal, Estatal, Concurrente o Convenida

Ficha descriptiva
Cartera de Proyectos



Responsable de ejecución:
Nombre del proyecto:

Dirección General de Infraestructura Municipal y Obras
 Construcción de pavimento en la calle Emiliano Zapata, en el municipio de San Luis de la Paz, Gto., en la localidad Ejido Santa Ana y Lobos (Fracción de Lourdes).

Descripción del proyecto:

Proyecto de construcción de pavimento en la calle Emiliano Zapata en la localidad de Ejido Santa Ana y Lobos (Fracción de Lourdes), en el municipio de San Luis de la Paz surge de la necesidad de mejorar la vialidad existente.
 para lo cual se pretende conformar nuevas capas de terracería y hacer la capa de rodamiento y banquetas a base de concreto hidráulico, guarniciones a base de concreto, instalación hidráulica y sanitaria.

Alineación a los objetivos del PGM:

Objetivo 3.1. Impulsar el desarrollo integral de San Luis de la Paz mediante obras públicas sostenibles, servicios eficientes y acciones ambientales que mejoren la calidad de vida y fortalezcan el entorno natural.

Población beneficiada: 100 habitantes
Costo total estimado: \$4,089,336.04
Plazo de ejecución 3 meses

Fuente de financiamiento:
 Municipal, Estatal, Concurrente o Convenida



Ficha descriptiva
Cartera de Proyectos



Responsable de ejecución:
Nombre del proyecto:

Dirección General de Infraestructura Municipal y Obras
 Construcción de pavimento en la calle 5 de Mayo, en el municipio de San Luis de la Paz, Gto., en la Localidad la Ciénega.

Descripción del proyecto:

Proyecto de construcción de pavimento en la calle 5 de Mayo en la localidad La Ciénega, en el municipio de San Luis de la Paz surge de la necesidad de mejorar la vialidad existente para lo cual se pretende conformar nuevas capas de terracería y hacer la capa de rodamiento y banquetas a base de concreto hidráulico, guarniciones a base de concreto, instalación hidráulica y sanitaria.

Alineación a los objetivos del PGM:

Objetivo 3.1. Impulsar el desarrollo integral de San Luis de la Paz mediante obras públicas sostenibles, servicios eficientes y acciones ambientales que mejoren la calidad de vida y fortalezcan el entorno natural.

Población beneficiada: 500 habitantes
Costo total estimado: \$8,445,628.26
Plazo de ejecución: 3 meses

Fuente de financiamiento:
 Municipal, Estatal, Concurrente o Convenida

Ficha descriptiva
Cartera de Proyectos



Responsable de ejecución:
Nombre del proyecto:

Dirección General de Infraestructura Municipal y Obras
 Construcción de pavimento en la calle Zaragoza, en el municipio de San Luis de la Paz, Gto., en la localidad San Antonio Primero.

Descripción del proyecto:

Proyecto de construcción de pavimento en la calle Zaragoza en la localidad de San Antonio Primero, en el municipio de San Luis de la Paz surge de la necesidad de mejorar la vialidad existente para lo cual se pretende conformar nuevas capas de terracería y hacer la capa de rodamiento y banquetas a base de concreto hidráulico, guarniciones a base de concreto, instalación hidráulica y sanitaria.

Alineación a los objetivos del PGM:

Objetivo 3.1. Impulsar el desarrollo integral de San Luis de la Paz mediante obras públicas sostenibles, servicios eficientes y acciones ambientales que mejoren la calidad de vida y fortalezcan el entorno natural.

Población beneficiada: 10,000 habitantes
Costo total estimado: \$12,944,766.54
Plazo de ejecución: 3 meses

Fuente de financiamiento:
 Municipal, Estatal, Concurrente o Convenida



Ficha descriptiva
Cartera de Proyectos



Responsable de ejecución:
Nombre del proyecto:

Dirección General de Infraestructura Municipal y Obras
Pavimentación de calle Nacimiento en la colonia Central, municipio de San Luis de la Paz, Gto.

Descripción del proyecto:

Proyecto de construcción de pavimento en la calle nacimiento en el municipio de San Luis de la Paz surge de la necesidad de mejorar la vialidad existente para lo cual se pretende conformar nuevas capas de terracería y hacer la capa de rodamiento y banquetas a base de concreto hidráulico, guarniciones a base de concreto, instalación hidráulica y sanitaria.

Alineación a los objetivos del PGM:

Objetivo 3.1. Impulsar el desarrollo integral de San Luis de la Paz mediante obras públicas sostenibles, servicios eficientes y acciones ambientales que mejoren la calidad de vida y fortalezcan el entorno natural.

Población beneficiada: 10,000 habitantes
Costo total estimado: \$1,672,495.63
Plazo de ejecución: 3 meses

Fuente de financiamiento:
Municipal, Estatal, Concurrente o Convenida

Ficha descriptiva
Cartera de Proyectos



Responsable de ejecución:
Nombre del proyecto:

Dirección General de Infraestructura Municipal y Obras
Pavimentación de calle La Villita en la colonia Benito Juárez, municipio de San Luis de la Paz, Gto.

Descripción del proyecto:

Proyecto de construcción de pavimento en la calle Nacimiento en el municipio de San Luis de la Paz surge de la necesidad de mejorar la vialidad existente para lo cual se pretende conformar nuevas capas de terracería y hacer la capa de rodamiento y banquetas a base de concreto hidráulico, guarniciones a base de concreto, instalación hidráulica y sanitaria.

Alineación a los objetivos del PGM:

Objetivo 3.1. Impulsar el desarrollo integral de San Luis de la Paz mediante obras públicas sostenibles, servicios eficientes y acciones ambientales que mejoren la calidad de vida y fortalezcan el entorno natural.

Población beneficiada: 50 habitantes
Costo total estimado: \$2,437,279.65
Plazo de ejecución: 3 meses

Fuente de financiamiento:
Municipal, Estatal, Concurrente o Convenida



Ficha descriptiva
Cartera de Proyectos



Responsable de ejecución:
Nombre del proyecto:

Dirección General de Infraestructura Municipal y Obras
 Pavimentación de calle Urano en la colonia municipio de San Luis de la Paz, Gto.

Descripción del proyecto:

Proyecto de construcción de pavimento en la calle Nacimiento en el municipio de San Luis de la Paz surge de la necesidad de mejorar la vialidad existente para lo cual se pretende conformar nuevas capas de terracería y hacer la capa de rodamiento y banquetas a base de concreto hidráulico, guarniciones a base de concreto, instalación hidráulica y sanitaria.

Alineación a los objetivos del PGM:

Objetivo 3.1. Impulsar el desarrollo integral de San Luis de la Paz mediante obras públicas sostenibles, servicios eficientes y acciones ambientales que mejoren la calidad de vida y fortalezcan el entorno natural.

Población beneficiada: 100 habitantes
Costo total estimado: \$1,608,388.49
Plazo de ejecución: 3 meses

Fuente de financiamiento:
 Municipal, Estatal, Concurrente o Convenida

Ficha descriptiva
Cartera de Proyectos



Responsable de ejecución:
Nombre del proyecto:

Dirección General de Infraestructura Municipal y Obras
 Proyecto de rehabilitación de Libramiento Sur

Descripción del proyecto:

Proyecto que consiste en la modernización del libramiento sur en el municipio de San Luis de la Paz, con el objetivo de facilitar el tránsito de vehículos de forma segura. Este proyecto permitirá a los conductores acelerar o reducir la velocidad de manera controlada a través de la implementación de los semáforos en las zonas de las intersecciones, de tal manera que opere a velocidad moderada y segura.

Alineación a los objetivos del PGM:

Objetivo 3.1. Impulsar el desarrollo integral de San Luis de la Paz mediante obras públicas sostenibles, servicios eficientes y acciones ambientales que mejoren la calidad de vida y fortalezcan el entorno natural.

Población beneficiada: 50,000 habitantes
Costo total estimado: \$145,000,000.00
Plazo de ejecución: 3 meses

Fuente de financiamiento:
 Municipal, Estatal, Concurrente o Convenida



Ficha descriptiva
Cartera de Proyectos



Responsable de ejecución:
Nombre del proyecto:

Dirección General de Infraestructura Municipal y Obras
Rehabilitación del mercado Benito Juárez, San Luis de la Paz -2da Etapa de la Construcción de locales y acabados en planta alta.

Descripción del proyecto:


Proyecto de rehabilitación de Mercado Hidalgo, en el municipio de San Luis de la Paz, Gto. 2da. etapa, surge de la necesidad de los comerciantes y de la visión a una mejora para la economía local del municipio ya que actualmente el mercado cuenta con espacios con deterioro del edificio incluye rehabilitación de pintura en muros, puertas, techado de lamina instalaciones eléctricas, pisos, barandal, baños, impermeabilizante y obras complementarias.

Alineación a los objetivos del PGM:

Objetivo 3.6. Mejorar la infraestructura, ordenamiento, condiciones sanitarias y funcionalidad de los espacios públicos de comercialización en San Luis de la Paz, con enfoque en dignidad laboral, seguridad, accesibilidad y desarrollo económico local.

Población beneficiada: 50 locatarios
Costo total estimado: \$3,088,190.25
Plazo de ejecución 6 meses

Fuente de financiamiento:
Municipal, Estatal, Concurrente o Convenida



7. LINEAMIENTOS PARA LA INSTRUMENTACIÓN, SEGUIMIENTO, MONITOREO Y EVALUACIÓN.

Este apartado tiene por objeto principal establecer un marco metodológico y normativo que garantice la correcta implementación de los programas, así como su mejora continua y rendición de cuentas, a través de un monitoreo y evaluación de los instrumentos de planeación: Plan Municipal de Desarrollo y Programa de Gobierno Municipal, así como de los programas, emanados de estos, con la finalidad de fortalecer la toma de decisiones y operatividad de las dependencias del gobierno municipal de San Luis de la Paz.

Lo anterior conforme a lo establecido al artículo 24 bis. de la Ley de Planeación para el Estado de Guanajuato, en el que establece que los instrumentos del sistema de planeación deberán contener, por lo menos, un diagnóstico general sobre la problemática que buscan atender, los objetivos específicos y su contribución al logro de las metas del Plan Estatal o Municipal de Desarrollo, las estrategias y líneas de acción que permitan alcanzar los objetivos del programa, así como los indicadores de desempeño que permitan su monitoreo, evaluación y actualización.

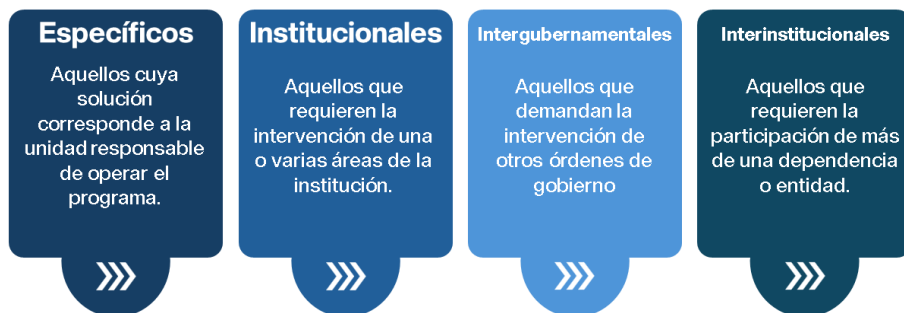
En el contexto de la evaluación de políticas públicas y programas, los Aspectos Susceptibles de Mejora (ASM) son áreas identificadas en evaluaciones externas que requieren atención para optimizar el desempeño y la eficacia de los programas. Estos ASM representan hallazgos, debilidades, oportunidades y amenazas que se convierten en compromisos de mejora para las entidades responsables del programa.

Figura 6. Criterios que debe cumplir los ASM.



Fuente: Elaboración propia con información de Evaluación de la Política Social. CONEVAL

Figura 7. Clasificación de los ASM.



Fuente: Elaboración propia con información de Evaluación de la Política Social. CONEVAL

7.1. Instrumentación del Programa

La instrumentación es el proceso mediante el cual se definen los programas que permiten la consecución de los objetivos establecidos en el instrumento superior de planeación, asegurando que exista congruencia entre estos objetivos.

La alineación entre los diferentes niveles de planeación se logra a través de los objetivos, que se diferencian por su grado de especificidad. De esta manera, los objetivos más específicos contribuyen al cumplimiento de los de nivel inmediato superior, como se observa en la figura siguiente. Desde una perspectiva metodológica, las estrategias plasmadas en este Programa de Gobierno Municipal pueden usarse como referencia para la formulación de los objetivos de los programas que puedan derivarse de este.

Figura 8. Instrumentación del Programa de Gobierno Municipal.



Fuente: Elaboración propia con información de Guía para la elaboración de los Programas de Gobierno Municipal 2024-2027 de IPLANEG.

La instrumentación, el monitoreo y la evaluación del Programa de Gobierno Municipal de San Luis de la Paz 2024 - 2027, implica la aplicación del modelo de Gestión para Resultados (GpR), lo cual permite garantizar que cada acción esté alineada con los objetivos estratégicos y genere impacto real en la población ludovicense.

La Gestión para Resultados (GpR) es una estrategia de gestión pública que se enfoca en alcanzar resultados concretos y medibles, priorizando el impacto de las acciones gubernamentales en el bienestar de la ciudadanía. En lugar de centrarse únicamente en los procesos, la GpR busca crear valor público a través de políticas y programas que respondan eficazmente a las necesidades de la población.

GpR implica:

- **Enfoque en resultados:**
Se prioriza el impacto de las acciones gubernamentales en la ciudadanía, buscando la creación de valor público.
- **Orientación a la demanda ciudadana:**
Se identifican las necesidades y demandas de la población para diseñar políticas y programas que respondan a ellas.
- **Uso eficiente de recursos:**
Se optimiza el uso de los recursos públicos para maximizar el impacto de las acciones gubernamentales.
- **Transparencia y rendición de cuentas:**
Se promueve la transparencia en la gestión pública y se rinden cuentas sobre los resultados obtenidos.
- **Evaluación y mejora continua:**
Se evalúan los resultados de las acciones gubernamentales para identificar áreas de mejora y optimizar la gestión.

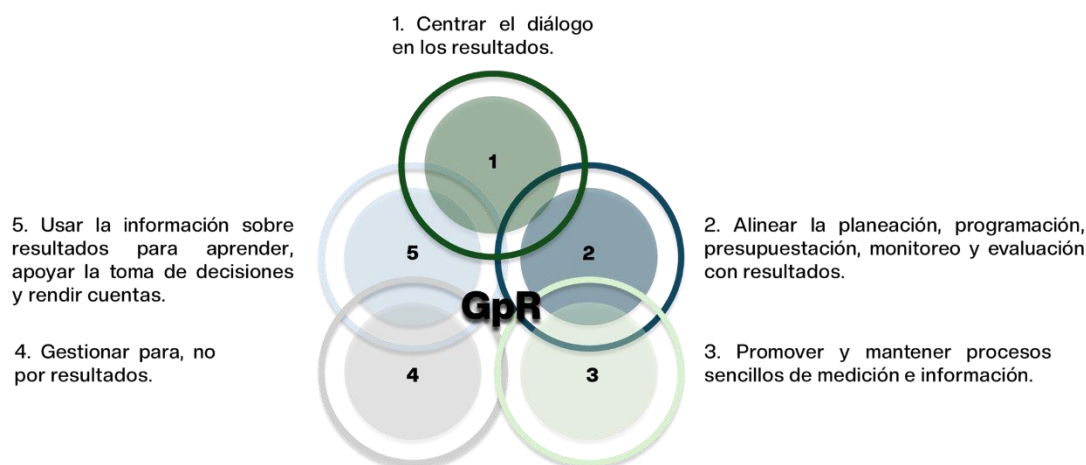
La GpR se basa en varios componentes clave:

- **Planificación estratégica:**
Definición de objetivos, estrategias y metas a largo plazo.
- **Presupuesto basado en resultados:**
Asignación de recursos a programas y proyectos que demuestren resultados medibles.
- **Evaluación del desempeño:**
Monitoreo y evaluación constante del progreso hacia los resultados esperados.
- **Modernización institucional:**
Adaptación de las estructuras y procesos gubernamentales para facilitar la gestión orientada a resultados.

En el contexto de nuestro país, la GpR se ha integrado en la gestión pública a través de iniciativas como el Presupuesto Basado en Resultados (PbR) que es un sistema que busca asignar recursos a programas y proyectos con base en su capacidad para generar resultados, el Sistema de Evaluación del Desempeño (SED) que es un mecanismo para monitorear y evaluar el desempeño de los programas y proyectos gubernamentales y la Estrategia Digital Nacional que es una iniciativa para aprovechar las tecnologías de la información y la comunicación para mejorar la gestión pública y la transparencia.

En resumen, la GpR es una herramienta fundamental para mejorar la eficiencia y la eficacia de la gestión pública, generando un mayor valor para la ciudadanía y contribuyendo al desarrollo sostenible.

Figura 8. Principios de la Gestión para Resultados.



Fuente: Elaboración propia UMUPLAN.

7.2. Seguimiento del Programa

Para el seguimiento de este Programa de Gobierno Municipal implicará monitorear y evaluar la implementación de las acciones y proyectos establecidos en el programa, con el fin de verificar su cumplimiento y realizar ajustes si es necesario.

El seguimiento al PGM será proceso continuo y dinámico que busque asegurar la efectividad del programa y la optimización de los recursos públicos, involucrando a la ciudadanía en el proceso de evaluación y mejora.

Pasos para el seguimiento del PGM 2024-2027 de San Luis de la Paz.

1. Definir indicadores

Establecer indicadores clave de desempeño que permitan medir el avance y el logro de los objetivos del PGM.

2. Establecer mecanismos de recopilación de datos

Implementar sistemas y aplicaciones digitales para recolectar información relevante sobre la ejecución de las acciones, como encuestas, entrevistas, informes de avance, etc.

3. Analizar la información

Evaluar los datos recopilados para identificar tendencias, problemas y áreas de mejora.

4. Elaborar informes

Presentar informes periódicos que resuman los avances, los resultados obtenidos y las recomendaciones para la mejora continua del PGM.

5. Ajustar el programa

Realizar ajustes al PGM en función de los resultados obtenidos y las recomendaciones identificadas, con el objetivo de optimizar su efectividad.

Es fundamental involucrar a la ciudadanía en el proceso de seguimiento del PGM, a través de mecanismos de participación como foros ciudadanos, encuestas en línea o buzones de sugerencias. La participación ciudadana asegura que el PGM responda a las necesidades y expectativas de la población y fortalece la transparencia y la legitimidad del programa.

7.3. Monitoreo del Programa

La Unidad Municipal de Planeación de San Luis de la Paz (UMUPLAN), establecerá las metodologías e instrumentos que permitan el monitoreo de los objetivos e indicadores planteados en el programa. Las dependencias y entidades establecerán y actualizarán los diagnósticos y la Matriz de Indicadores para Resultados (MIR) de sus programas presupuestarios con base en el desempeño de estos, si como elaborar en este mismo sentido la justificación la ampliación, modificación o creación nuevos programas presupuestales que se pretendan incluir dentro del proyecto de presupuesto egresos del ejercicio fiscal que corresponda.

La UMUPLAN, Tesorería Municipal y Contraloría Municipal, en el ámbito de sus respectivas competencias, diseñarán y establecerán los mecanismos y esquemas de control presupuestal, para apoyar el cumplimiento de los objetivos y metas de los instrumentos de planeación.

El monitoreo de este instrumento asegurara la correcta implementación y el logro de los objetivos del programa, permitiendo realizar ajustes y mejoras continuas para optimizar los resultados esperados.

7.4. Evaluación del Programa

La evaluación del PGM analizará el impacto y la efectividad de este en un período determinado. Dicha evaluación la llevara a cabo la UMUPLAN en conjunto con la Contraloría Municipal, a través de la implementación de una herramienta digital que contará con un formato en la que las áreas responsables deberán capturar los programas, proyectos o acciones que emanen de los objetivos, estrategias y líneas de acción planteadas en este programa, en la que se desarrollen las líneas de acción plasmadas en el programa al ser vinculadas con las obras y acciones que derivan de las metas de las áreas administrativas y organismos descentralizados, a partir de su programación anual, decisiones edilicias, demandas sociales, gestiones estatales y federales, externalidades, entre otros.

El proceso de evaluación del PGM 2024-2027 se implementará de la siguiente manera:

1. Utilizar una matriz de evaluación para evaluar la eficacia, eficiencia y sostenibilidad del PGM.
2. Evaluaciones trimestrales a las áreas administrativas
3. El formato deberá de incluir los siguientes datos de manera general:
 - Área ejecutora
 - Programa, obra, proyecto o acción
 - Presupuesto asignado y ejecutado para el programa, proyecto o acción
 - Fuente de financiamiento
 - Descripción del programa, proyecto o acción
 - Localización
 - Número de beneficiarios
 - Objetivo, estrategia y línea de acción del PGM asociada
 - Estatus del programa, proyecto o acción
 - Fecha de inicio y fecha de conclusión
 - Evidencia fotográfica
 - Evidencia documental
4. Utilizar indicadores de desempeño para medir el progreso y resultados del PGM.
5. Elaborar un informe de evaluación que presente los resultados de la evaluación y las recomendaciones para mejorar la implementación y resultados del PGM.

Todos los resultados de las evaluaciones que deban someterse a modificación por las causas detectadas de no viabilidad, presupuesto, cambios de políticas públicas o en programas, deberán ser revisados y aprobados por el Ayuntamiento y a su vez hacer de conocimiento de IPLANEG de dichos cambios.



SAN LUIS DE LA PAZ